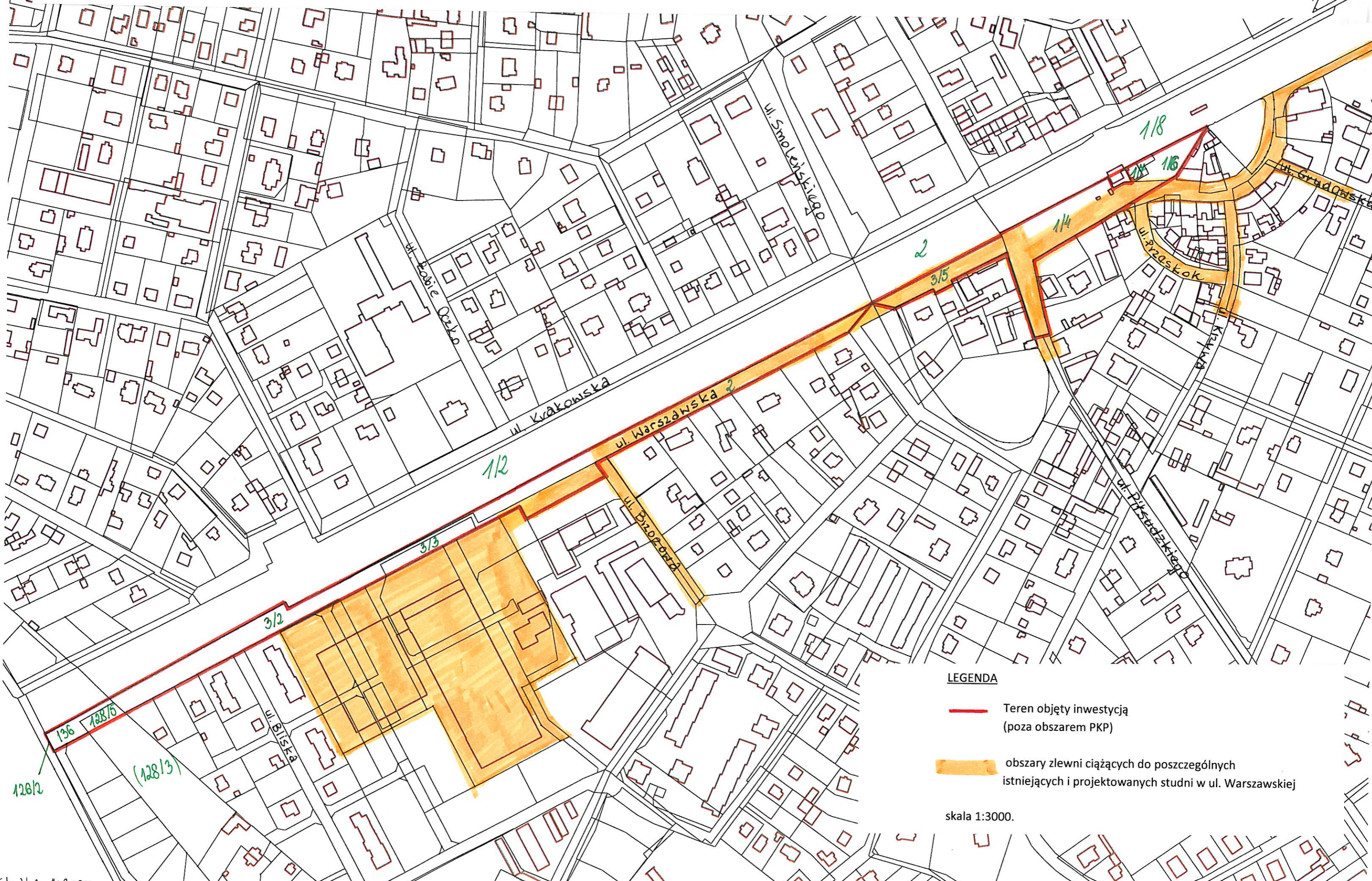




MAPA POGLĄDOWA Z OZNACZENIEM GRANIC TERENU OBJĘTEGO INWESTYCIĄ (POZA OBSZAREM PKP) BUDOWY INFRASTRUKTURY TECHNICZNEJ SŁUŻĄCEJ ODPROWADZENIU WÓD OPADOWYCH Z GRUNTÓW POŁOŻONYCH NA TERENIE MIASTA MILANÓWKA W RAMACH POROZUMIENIA GMINY MILANÓWEK Z PKP PLK S.A.



LEGENDA

-  Teren objęty inwestycją (poza obszarem PKP)
-  obszary zlewni ciągnących do poszczególnych istniejących i projektowanych studni w ul. Warszawskiej

skala 1:3000.