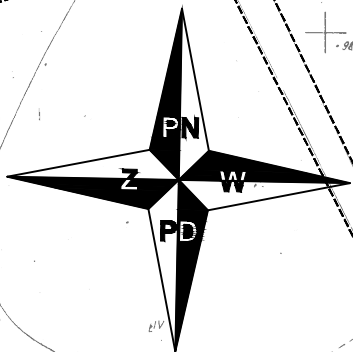
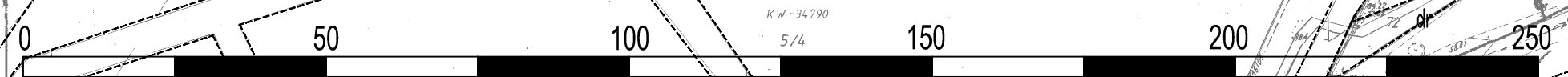




# MIEJSCOWY PLAN ZAGOSPODAROWANIA PRZESTRZENNEGO TERENU "TURCZYNEK A" W MILANÓWKU

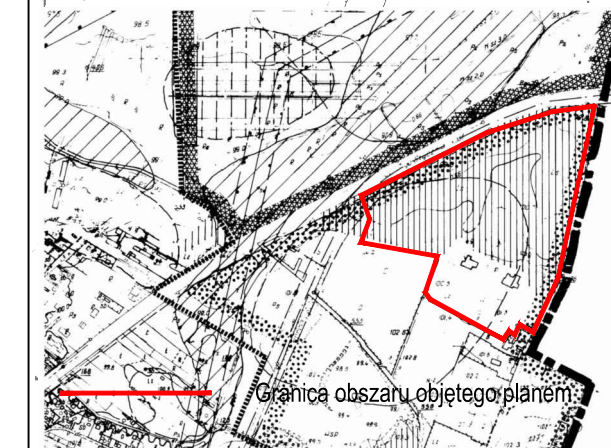
RYSUNEK PLANU - Załącznik nr 1  
do Uchwały Nr .....  
Rady Miasta Milanówka  
z dnia .....

skala 1:1000



OZNACZENIA GRAFICZNE ZWIĄZANE Z USTALENIAMI PLANU	
	Granica obszaru objętego planem
	Linie rozgraniczające tereny o różnym przeznaczeniu lub różnych zasadach zagospodarowania
	Nieprzekraczalna linia zabudowy
	Nieprzekraczalna linia realizacji ogrodzenia
	Oś kompozycyjna
	Zabytkowa brama wjazdowa do parku
	Granica strefy konserwatorskiej ochrony archeologicznej
SYMBOLE PRZEZNACZENIA TERENÓW	
ZL1	Teren lasu
UZT2	Teren zabudowy usługowej z zakresu w szczególności turystyki, sportu i rekreacji oraz zdrowia
KDD3	Teren drogi publicznej klasy drogi dojazdowej
OZNACZENIA GRAFICZNE INFORMACYJNE BĄDŹ WYNIKAJĄCE Z PRZEPISÓW ODREBNYCH	
	Administracyjna granica miasta
	Obszar wpisany do rejestru zabytków
	Zespół przyrodniczo-krajobrazowy "Turczynek"
	Obiekty wpisane do rejestru
	Drzewo ustanowione jako pomnik przyrody wraz ze strefą ochronną

WYRYS ZE STUDIUM UWARUNKOWAŃ I KIERUNKÓW ZAGOSPODAROWANIA PRZESTRZENNEGO MIASTA MILANÓWKI uchwalonego Uchwałą Nr 195/LV/98 Rady Miasta Milanówka z dnia 10 marca 1998r.



**POLITYKA PRZESTRZENNA**

A	TERENY POSIADAJĄCE PLANY ZAGOSPODAROWANIA PRZESTRZENNEGO NA KTÓRYCH POLITYKA POWINNA BYĆ PROWADZONA WG. TYCH PLANÓW
B <sub>1</sub>	TERENY, DLA KTÓRYCH PLANY ZAGOSPODAROWANIA PRZESTRZENNEGO POWINNY BYĆ OBYWIAZUJĄCE I OPRACOWANE W PIERWSZEJ KOLEJNOŚCI, A POLITYKA PRZESTRZENNA PROWADZONA WG. TYCH PLANÓW
B <sub>2</sub>	TERENY, DLA KTÓRYCH PLANY ZAGOSPODAROWANIA PRZESTRZENNEGO POWINNY BYĆ OBYWIAZUJĄCE I OPRACOWANE W DRUGIEJ KOLEJNOŚCI, A POLITYKA PRZESTRZENNA PROWADZONA WG. TYCH PLANÓW

**KIERUNKI ROZWOJU**

	TERENY ZURBANIZOWANE I PRZEZNACZONE DO URBANIZACJI W PLANIE OGÓLNYM MIASTA NA KTÓRYCH POLITYKA PRZESTRZENNA POWINNA BYĆ PROWADZONA ZGODNIE Z TYM PLANEM
	TERENY ZWIĄZANE Z FUNKCJĄ SPORTOWO-REKREACYJNA MIASTA ORAZ ZIELENIA, OCHRONNA Z ZAKAZEM ROZBUDOWY FUNKCJI NIE ZWIĄZANYCH Z REKREACJĄ

**Mapa nie może służyć do projektu**

Zgodnie z art. 18 ustawy z dnia 17.05.1989 r. "Prawo Geodezyjne i Kartograficzne" (Dz.U. Nr 100 z r. 2000, poz. 1086 ze zmianami) rozpowszechnianie, rozprowanie oraz reprodukcowanie w celu rozpowszechniania i rozprowadzania niniejszej mapy wymaga zgody Starosty.

STAROSTWO POWIATU GRODZKIEGO  
POWIATOWY OSRODEK DOKUMENTACJI  
GEODEZYJNEJ I KARTOGRAFICZNEJ  
W GRODZISKU MAZ.  
Poświadczam zgodność niniejszej mapy z oryginałem przyjętym do państwowego zasobu geodezyjnego i kartograficznego w dniu .....  
i zarejestrowanym pod nr .....  
Niniejsza mapa nie może służyć do celów projektowych.  
Grodzisk Maz. dn. 27 PAŹ. 2011

z up. Starosty  
m. Piotr Zieliński  
Naczelnik Powiatowego Biura  
Geodezyjno-Kartograficznego

ZAŁĄCZNIK NR 1	
do Uchwały nr ..... Rady Miasta Milanówka z dnia ..... w sprawie uchwalenia MIEJSCOWEGO PLANU ZAGOSPODAROWANIA PRZESTRZENNEGO terenu „Turczynek A” W MILANÓWKU	
RYSUNEK PLANU SKALA 1:1000	
Główny Projektant Planu - mgr inż. arch. Grzegorz Chojnacki Członek OIU z siedzibą w Warszawie - WA - 026 KANON Grzegorz Chojnacki ul.Nadarzyńska 56, 05-805 Otrębusy	
Publikacja dokonana w Dz.U. Województwa Mazowieckiego Nr ..... z dnia ..... poz .....	