









LEGENDA:

-  - Istniejąca krawężń jezdni
-  B-20 prj - Projektowane oznakowanie pionowe
-  B-36 ist - Istniejące oznakowanie pionowe
-  A-7 lkw - Istniejące oznakowanie pionowe do likwidacji
-  D-1 do przet. - Istniejące oznakowanie pionowe do przeniesienia
-  - Istniejące oznakowanie poziome
-  - Projektowane oznakowanie poziome
-  - Oznakowanie poziome do likwidacji



Inwestor:



MILANÓWEK
 Miasto Milanówek
 ul. Kościuszki 45
 05-822 Milanówek

Temat projektu:
**ZMIANA STAŁEJ ORGANIZACJI RUCHU
 - UL. WSPÓLNA NA ODCINKU
 OD UL. GOSPODARSKIEJ DO UL. PODLEŚNEJ**

Adres inwestycji:
**ul. Wspólna, Milanówek,
 pow. grodziski, woj. mazowieckie**

Autor opracowania:
mgr. inż. Konrad Gąsiorowski

Branża:
Drogowa

Faza:
Projekt organizacji ruchu

Przedmiot rysunku:
Stała organizacja ruchu

Data:	Format:	Skala:	Nr rys.:	Nr str.:
20.05.2016	297x700	1:500	1	

