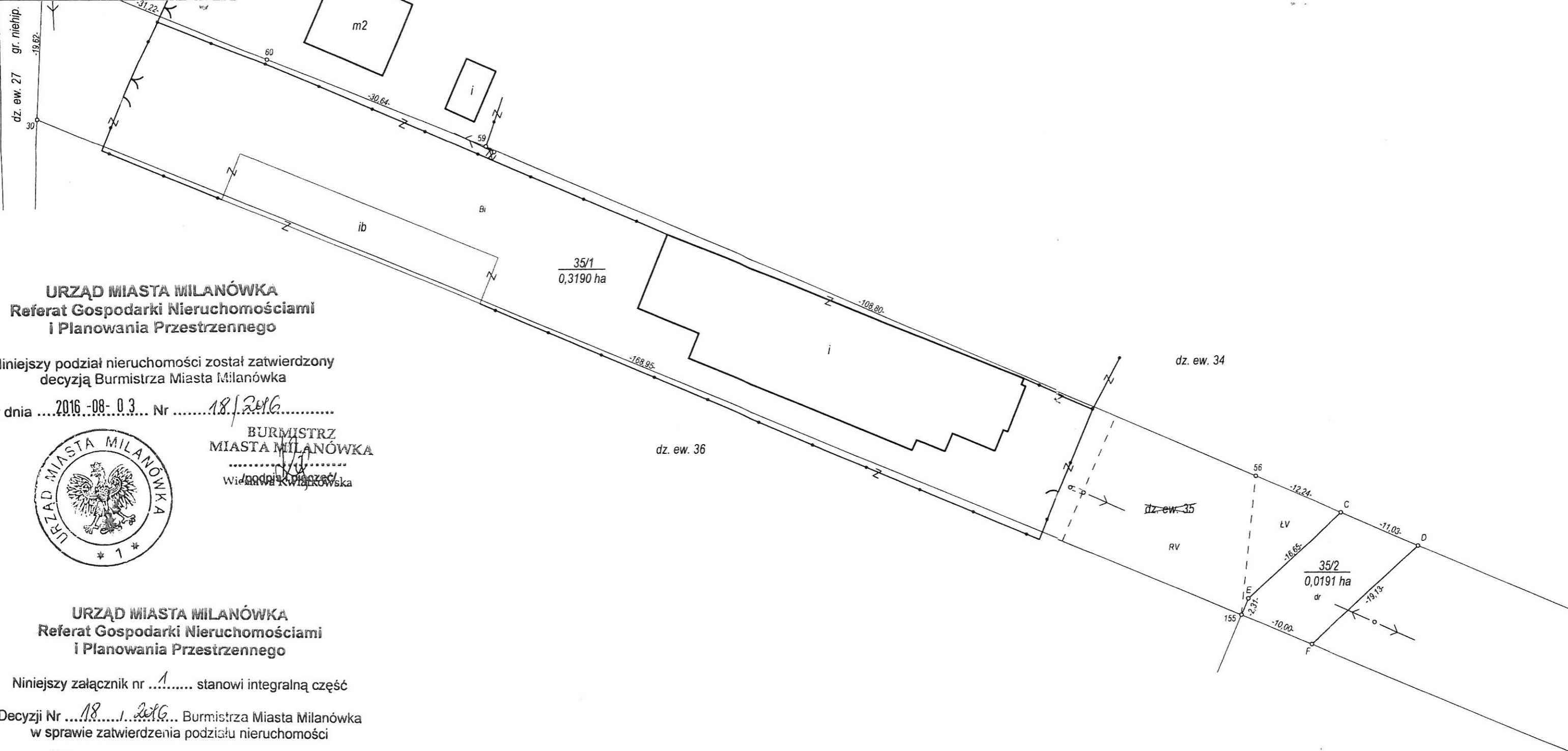


Załącznik Nr 2 do
Uchwały Nr
Rady Miasta Milanówka
z dnia
w sprawie: wyrażenia zgody na odpłatne
nabycie nieruchomości pod drogę publiczną
położonych w okolicy ul. Na Uboczu



URZĄD MIASTA MILANÓWKA
Referat Gospodarki Nieruchomościami
i Planowania Przestrzennego

Niniejszy podział nieruchomości został zatwierdzony
decyzją Burmistrza Miasta Milanówka
z dnia ...2016-08-03... Nr18/2016.....



BURMISTRZ
MIASTA MILANÓWKA
.....
/podpis/ Wiesława Kwiatkowska

URZĄD MIASTA MILANÓWKA
Referat Gospodarki Nieruchomościami
i Planowania Przestrzennego

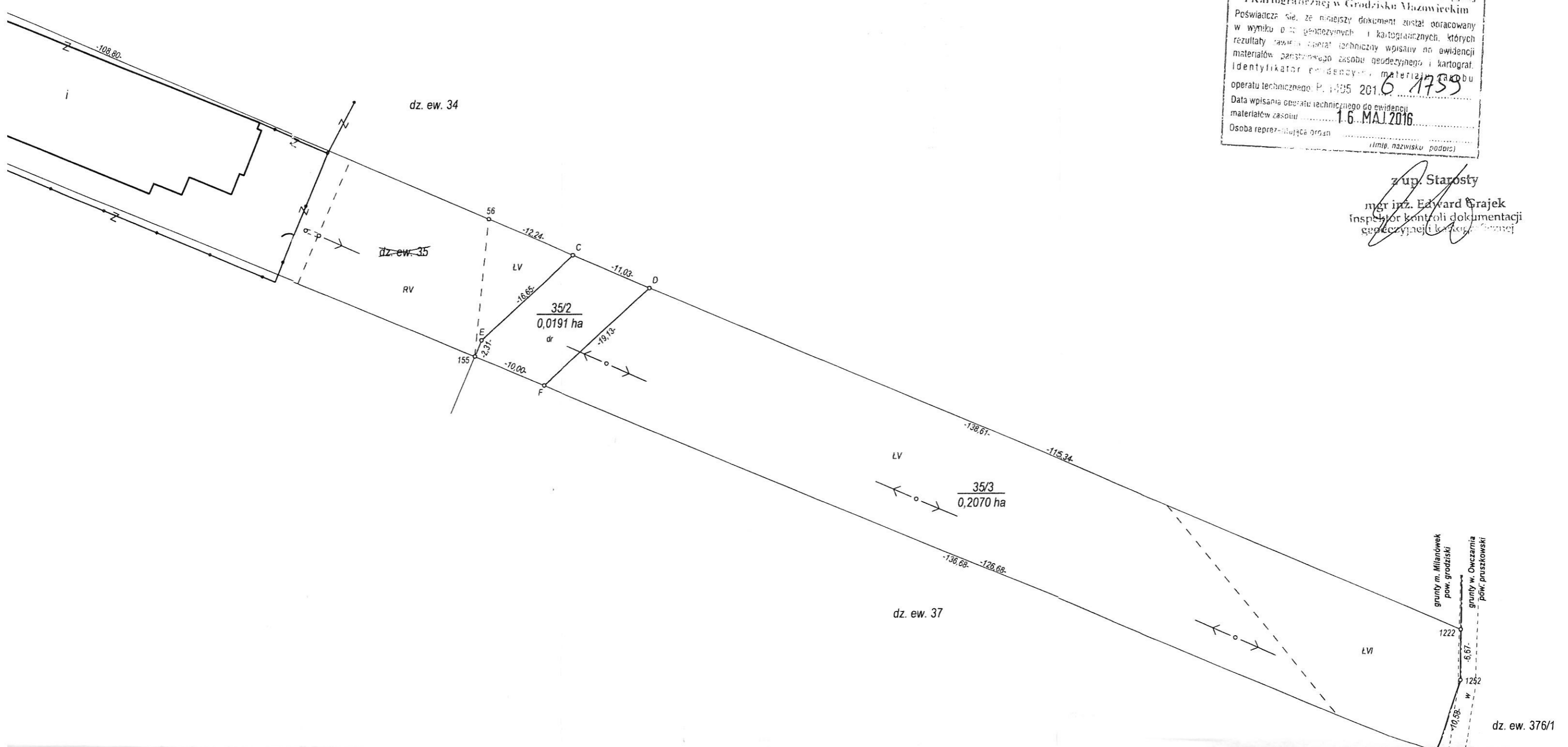
Niniejszy załącznik nr1..... stanowi integralną część
Decyzji Nr ...18/2016... Burmistrza Miasta Milanówka
w sprawie zatwierdzenia podziału nieruchomości
z dnia ...2016-08-03... r., znak sprawy: *GNPP.6831.8.2016*

BURMISTRZ
MIASTA MILANÓWKA
.....
/podpis/ Wiesława Kwiatkowska

WYKAZ ZMIAN POWIERZCHNI

Stan wg ewid. gruntów			nomenklatura prawna	Stan nowy		
obr.	nr jedn rej.	nr dz. ewid		nr dz.	W GRANICACH	pow ha
0048 07-07	G. 19	35		35/1	29 - 60 - 59 - 56 - C - E - 155 - 30 - 29	0,3190
				35/2	C - D - F - 155 - E - C	0,0191
				35/3	D - 1222 - 1252 - 1229 - F - D	0,2070
					29 - 60 - 59 - 56 - 1222 - 1252 - 1229 - 155 - 30 - 29	0,5451

Słownie : pięć tysięcy czterysta pięćdziesiąt jeden m. kw.



STAROSTA GRODZIŃSKI
 Powiatowy Ośrodek Dokumentacji Geodezyjnej i Kartograficznej w Grodzisku Mazowieckim

Poświadczam, że niniejszy dokument został opracowany w wyniku prac geodezyjnych i kartograficznych, których rezultaty zostały opublikowane w opisie technicznym, który jest materiałem państwowego zasobu geodezyjnego i kartograficznego. Identyfikator ewidencyjny materiału państwowego opisu technicznego: P. 1435 201. 6 1733

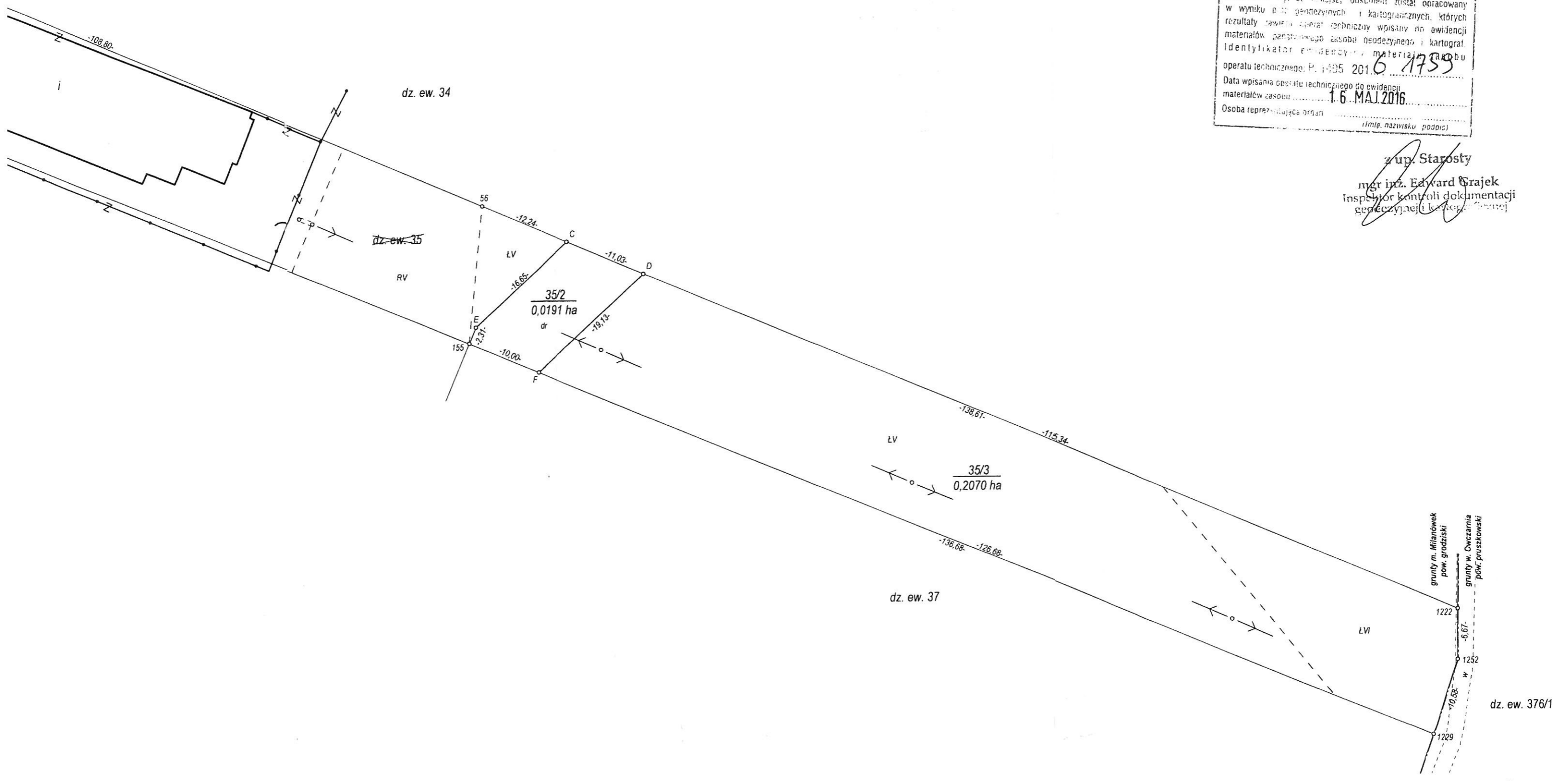
Data wpisania opisu technicznego do ewidencji materiałów państwowych: 1.6 MAJ 2016

Osoba reprezentująca organ: *(signature)*
 (imie, nazwisko, podpis)

z up. Starosty
 mgr inż. Edward Grajek
 inspektor kontroli dokumentacji geodezyjnej i kartograficznej

STAROSTA GRODZISKI
 Powiatowy Ośrodek Dokumentacji Geodezyjnej
 i Kartograficznej w Grodzisku Mazowieckim
 Poświadczam, że niniejszy dokument został opracowany
 w wyniku prac geodezyjnych i kartograficznych, których
 rezultaty zawarto w operacie technicznym wpisanym do ewidencji
 materiałów państwowego zasobu geodezyjnego i kartograf.
 Identyfikator ewidencyjny materiału z zasobu
 operatu technicznego: P. 1495 2016 6 1733
 Data wpisania operatu technicznego do ewidencji
 materiałów zasobu: 16. MAJ 2016
 Osoba reprezentująca organ: _____
 (imię, nazwisko, podpis)

z up. Starosty
 mgr inż. Edward Grajek
 Inspektor kontroli dokumentacji
 geodezyjnej i kartograficznej



obr. 0048 07-07
 dz. ew. 35

skala 1:500

ARKUSZ 2

woj. mazowieckie
 pow. grodziski
 jedn. ewid. 140501_1-Milanówek
 ul. Średnia

MAPA

z projektem podziału

nieruchomości uregulowanej w

Mapę niniejszą wykonano na podstawie:
 mapy zasadniczej, operatu ewidencji gruntów
 KEM 07-07-15/95, operatów jednostkowych
 KEM 07-07-28/06, KEM Mil.07-07-17/94,
 pomiaru własnego z marca 2016 r.

GEOMILLO
 USŁUGI GEODEZYJNE EMIL MAJER
 05-825 Grodzisk Mazowiecki
 ul. 11 Listopada 25/27 m. 9A
 NIP 529-162-42-38 REGON 146583050
 tel. 733-430-630

Wykonał: _____
 Geodeta Uprawniony
 (z. Czarna)

PODGIK.6640.1036.2016
 Grodzisk Maz. kwiecień 2016 r.

URZĄD MIASTA MILANÓWKA
Referat Gospodarki Nieruchomościami
i Planowania Przestrzennego

Niniejszy podział nieruchomości został zatwierdzony
 decyzją Burmistrza Miasta Milanówka

z dnia 2016-08-03 Nr 18/2016



BURMISTRZ
 MIASTA MILANÓWKA

 (podpis)
 Wiesława Kwiatkowska

URZĄD MIASTA MILANÓWKA
Referat Gospodarki Nieruchomościami
i Planowania Przestrzennego

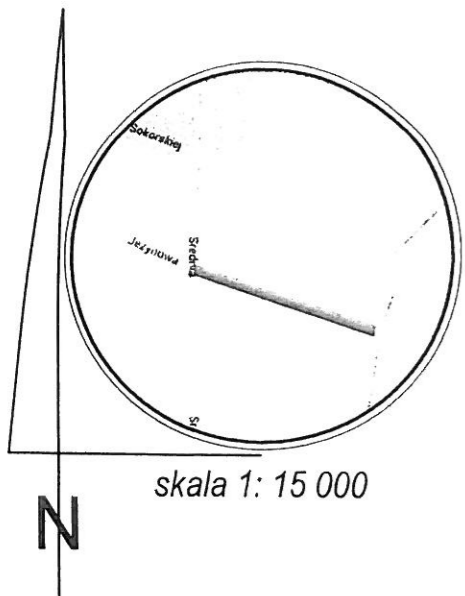
Niniejszy załącznik nr 1 stanowi integralną część

Decyzji Nr 18 z dnia 2016 Burmistrza Miasta Milanówka
 w sprawie zatwierdzenia podziału nieruchomości

z dnia 2016-08-03 r., znak sprawy: GNP.6831.8.2016

BURMISTRZ
 MIASTA MILANÓWKA

 (podpis)
 Wiesława Kwiatkowska



skala 1: 15 000

35/1
 0,3190 ha

dz. ew. 36

dz. ew. 34

dz. ew. 35

RV

35/2
 0,0191 ha
 dr

obr. 0048 07-07
 dz. ew. 35

skala 1:500

ARKUSZ 2

woj. mazowieckie
 pow. grodziski
 jedn. ewid. 140501_1-Milanówek
 ul. Średnia

MAŁ
 z projektem
 nieruchomości ur