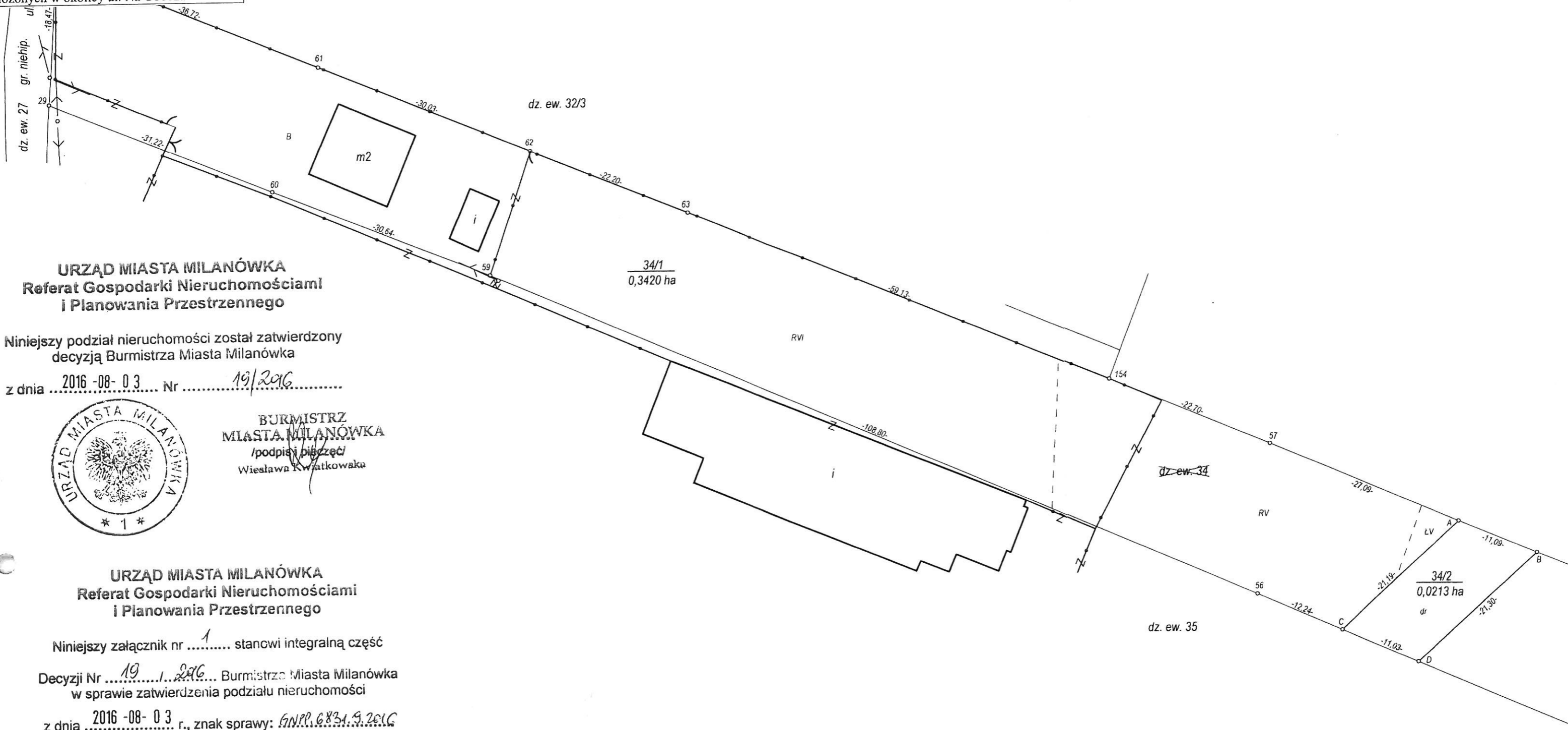


Załącznik Nr 3 do  
Uchwały Nr .....  
Rady Miasta Milanówka  
z dnia .....  
w sprawie: wyrażenia zgody na odpłatne  
nabycie nieruchomości pod drogę publiczną  
położonych w okolicy ul. Na Uboczu



**URZĄD MIASTA MILANÓWKA**  
Referat Gospodarki Nieruchomościami  
i Planowania Przestrzennego

Niniejszy podział nieruchomości został zatwierdzony  
decyzją Burmistrza Miasta Milanówka  
z dnia 2016-08-03 Nr 19/2016



BURMISTRZ  
MIASTA MILANÓWKA  
/podpis i pieczęć/  
Wiesława Kwiatkowska

**URZĄD MIASTA MILANÓWKA**  
Referat Gospodarki Nieruchomościami  
i Planowania Przestrzennego

Niniejszy załącznik nr 1 stanowi integralną część  
Decyzji Nr 19/2016 Burmistrza Miasta Milanówka  
w sprawie zatwierdzenia podziału nieruchomości  
z dnia 2016-08-03 r., znak sprawy: G.N.PP.6831.9.2016

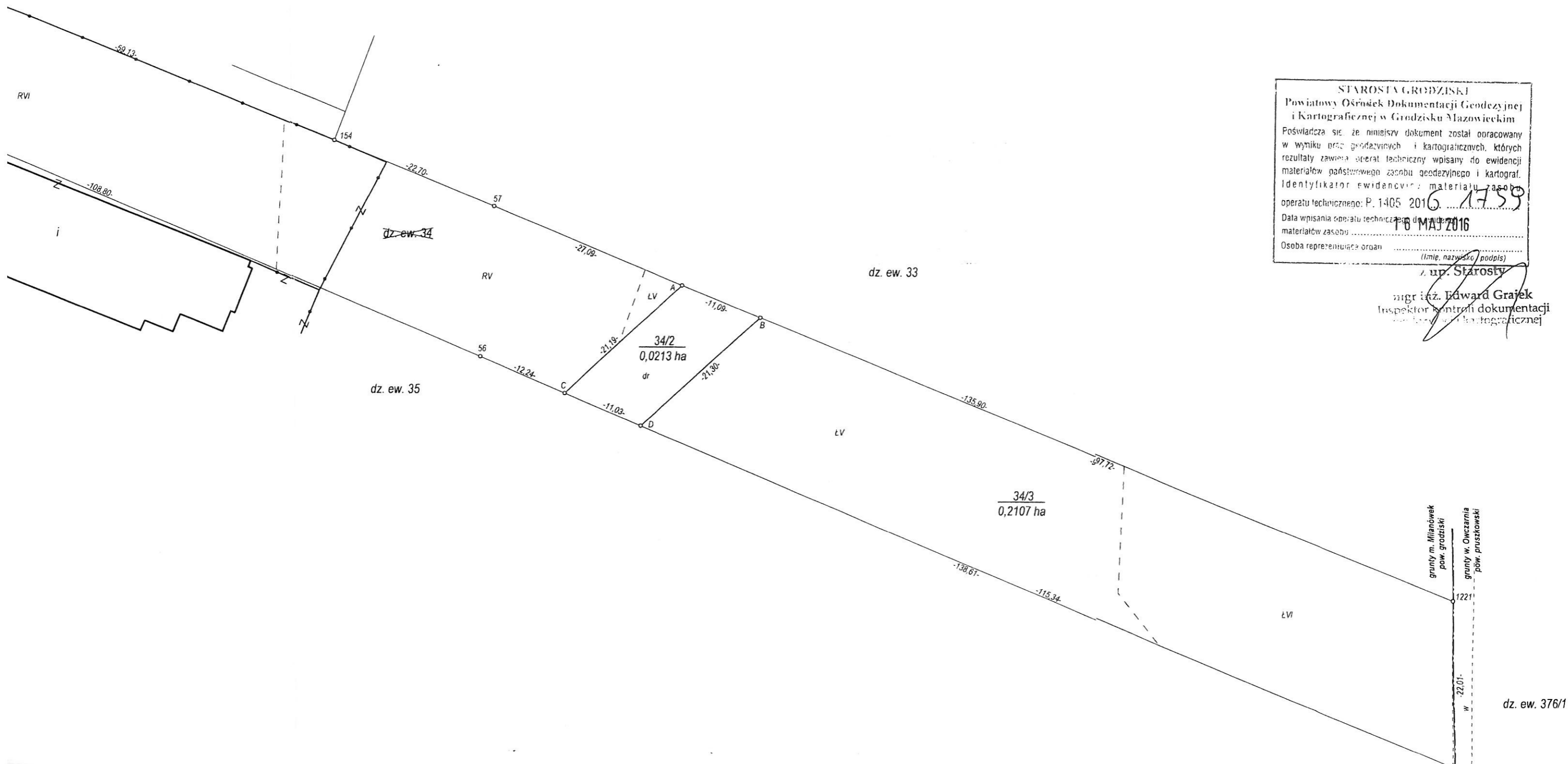
BURMISTRZ  
MIASTA MILANÓWKA  
/podpis i pieczęć/  
Wiesława Kwiatkowska

Szkic Orientacyjny

# WYKAZ ZMIAN POWIERZCHNI

Stan wg ewid. gruntów			nomenklatura prawna	Stan nowy		
obr.	nr jedn rej.	nr dz. ewid.		nr dz.	W GRANICACH	pow. ha
0048 07-07	G. 45	34		34/1	28-61-62-63-154-57-A-C-56- 59-60-29-28	0,3420
				34/2	A-B-D-C-A	0,0213
				34/3	B-1221-1222-D-B	0,2107
					28-61-62-63-154-57-1221-1222 -56-59-60-29-28	0,5740

Słownie : pięć tysięcy siedemset czterdzieści m. kw.



STAROSTA GRODZISKI  
Powiatowy Ośrodek Dokumentacji Geodezyjnej  
i Kartograficznej w Grodzisku Mazowieckim

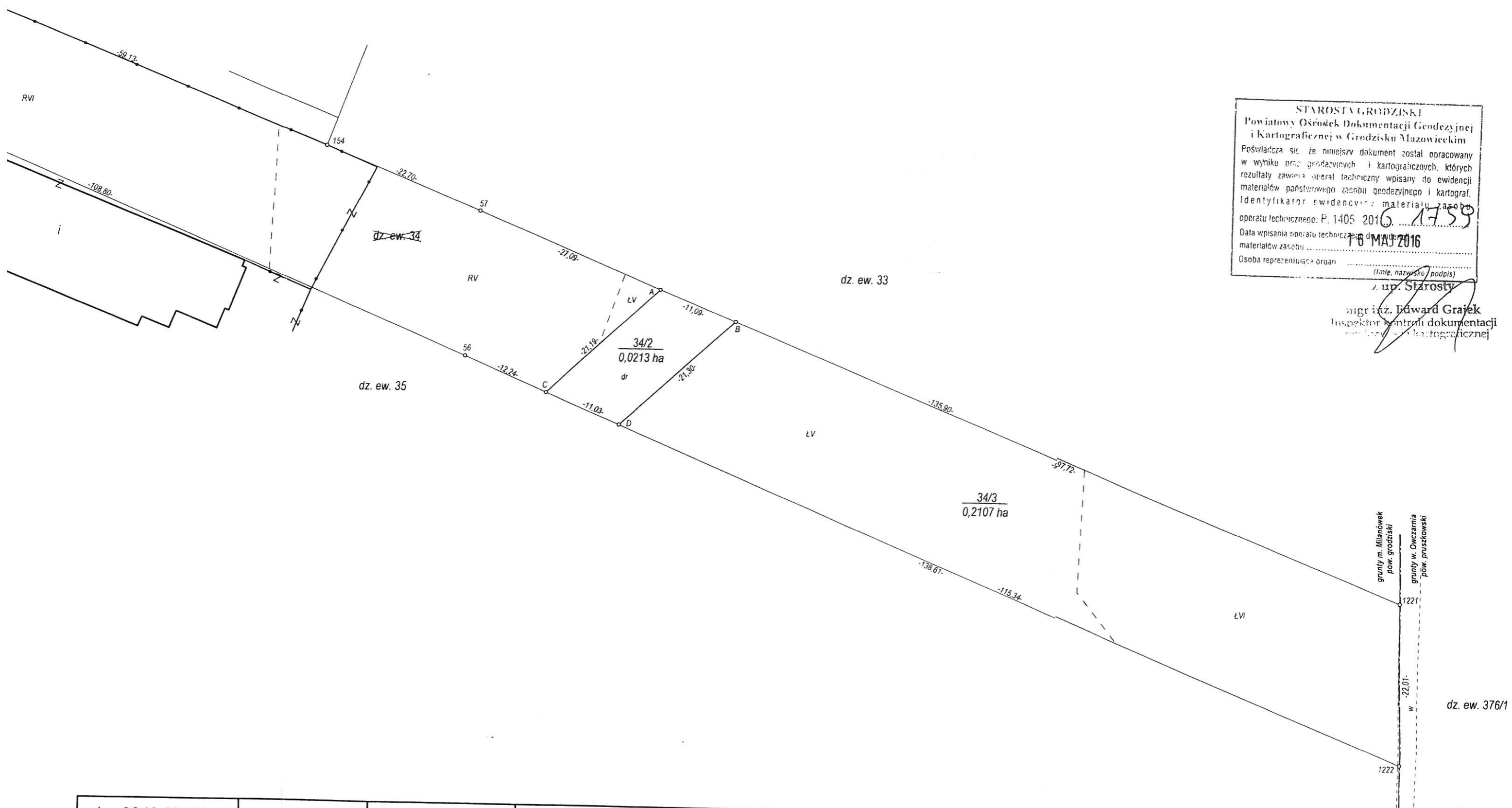
Poświadczam, że niniejszy dokument został opracowany  
w wyniku prac geodezyjnych i kartograficznych, których  
rezultaty zawiera operat techniczny wpisany do ewidencji  
materiałów państwowego zasobu geodezyjnego i kartograf.  
Identyfikator ewidencji: materiały zasobu  
operatu technicznego: P. 1405 2016 1759

Data wpisania operatu technicznego do ewidencji: 16 MAJ 2016

materiały zasobu

Osoba reprezentująca organ

(Imię, nazwisko / podpis)  
Z. up. Starosta  
mgr inż. Edward Grajek  
Inspektor kontroli dokumentacji  
i kartograficznej



STAROSTA GRODZISKI  
 Powiatowy Ośrodek Dokumentacji Geodezyjnej  
 i Kartograficznej w Grodzisku Mazowieckim  
 Poświadczam, że niniejszy dokument został opracowany  
 w wyniku prac geodezyjnych i kartograficznych, których  
 rezultaty zawiera operat techniczny wpisany do ewidencji  
 materiałów państwowego zasobu geodezyjnego i kartograf.  
 Identyfikator ewidencji: materiał z zasobu  
 operatu technicznego: P. 1405 2016 1759  
 Data wpisania operatu technicznego do ewidencji  
 materiałów z zasobu: 18 MAJ 2016  
 Osoba reprezentująca organ: (Imię, nazwisko / podpis)

z up. Starosty  
 mgr inż. Edward Grajek  
 Inspektor kontroli dokumentacji  
 geodezyjnej i kartograficznej

obr. 0048 07-07 dz. ew. 34	skala 1:500	ARKUSZ 3
woj. mazowieckie pow. grodziski jedn. ewid. 140501_1-Milanówek ul. Średnia		

**MAPA**  
 z projektem podziału  
 nieruchomości uregulowanej w

Mapę niniejszą wykonano na podstawie:  
 mapy zasadniczej, operatu ewidencji gruntów  
 KEM 077-07-15/95, operatów jednostkowych  
 KEM 077-07-28/06, KEM Mil.07-07-17/94,  
 pomiaru własnego z marca 2016 r.

**GEOMILLO**  
 USŁUGI GEODEZYJNE EMIL MAJER  
 015-825 Grodzisk Mazowiecki  
 ul.: 11 Listopada 25/27 m. 9A  
 NIP .529-162-47-38 REGON 146583050  
 tel. 733-430-630

Wykonał: Geodeta uprawniony  
 inż. Edward Grajek  
 Średnia 21947

PODGIK.6640.1036.2016  
 Grodzisk Maz., kwiecień 2016 r.

**URZĄD MIASTA MILANÓWKA**  
**Referat Gospodarki Nieruchomościami**  
**i Planowania Przestrzennego**

Niniejszy podział nieruchomości został zatwierdzony  
 decyzją Burmistrza Miasta Milanówka

z dnia 2016-08-03 Nr 19/2016



**BURMISTRZ**  
**MIASTA MILANÓWKA**  
 /podpis i pieczęć/  
 Wiesława Kwiatkowska

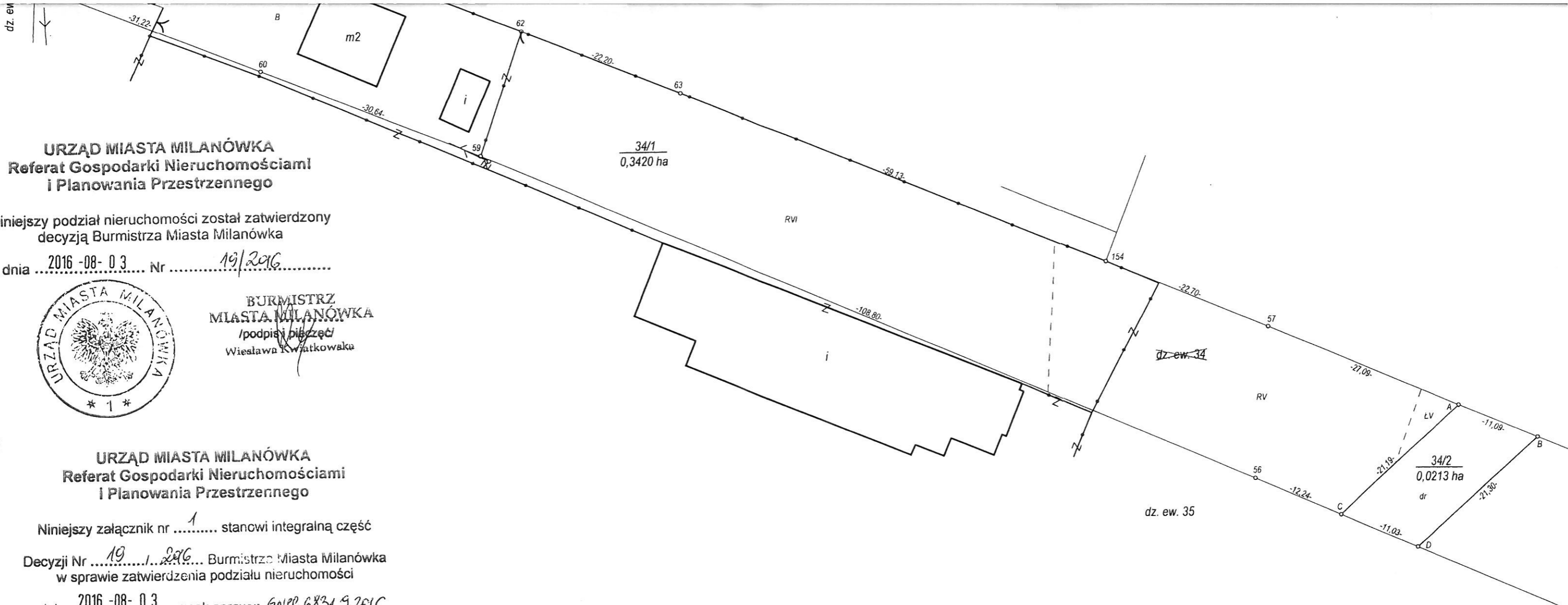
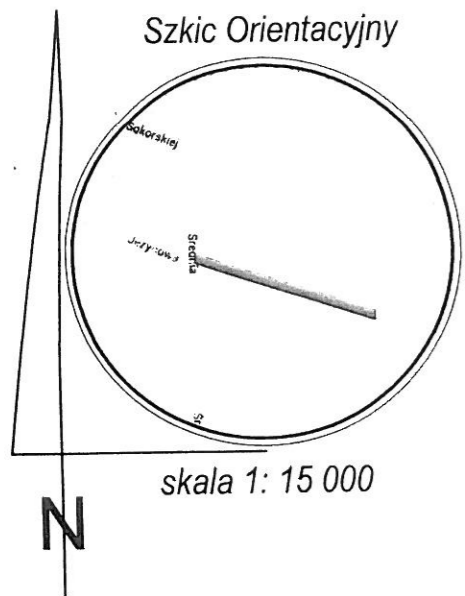
**URZĄD MIASTA MILANÓWKA**  
**Referat Gospodarki Nieruchomościami**  
**i Planowania Przestrzennego**

Niniejszy załącznik nr 1 stanowi integralną część

Decyzji Nr 19/2016 Burmistrza Miasta Milanówka  
 w sprawie zatwierdzenia podziału nieruchomości

z dnia 2016-08-03 r., znak sprawy: G.N.PP.6831.9.2016

**BURMISTRZ**  
**MIASTA MILANÓWKA**  
 /podpis i pieczęć/  
 Wiesława Kwiatkowska



obr. 0048 07-07 dz. ew. 34	skala 1:500	<b>ARKUSZ 3</b>
woj. mazowieckie pow. grodziski jedn. ewid. 140501_1-Milanówek ul. Średnia		

M.  
 z projektu  
 nieruchomości