

06.02.2017 R.

PODSUMOWANIE KONSULTACJI SPOŁECZNYCH DOTYCZĄCYCH PROJEKTU GMINNEGO PROGRAMU REWITALIZACJI MIASTA MILANÓWKA na lata 2017-2023

Konsultacje miały na celu zebranie od interesariuszy rewitalizacji uwag, opinii i propozycji dot. przygotowanego projektu Gminnego Programu Rewitalizacji Miasta Milanówka na lata 2017-2023, w tym proponowanych działań rewitalizacyjnych. Konsultacje przeprowadzone były w okresie od dnia 5 stycznia 2017 roku do dnia 3 lutego 2017 roku w formie:

1. **zbierania uwag w formie elektronicznej**, poprzez przesłanie opinii na adres e-mail rewitalizacja@milanowek.pl
2. **ankiety elektronicznej**, dostępnej pod adresem <https://goo.gl/forms/fhvZuvYYPop1mNgf1>
3. **ustnego zbierania uwag** w dni robocze pon-czw. w godz. 8:00-16:00 i w pt. w godz. 8:00-15:00 w Urzędzie Miasta Milanówka w referacie Technicznej Obsługi Miasta przy ul. Spacerowej 4, I piętro
4. **spotkania konsultacyjnego**, które odbędzie się w dniu **17 stycznia 2017 r.** od godz. 18:30 w Szkole Podstawowej nr 2, ul. Literacka 20 w Milanówku.

Podczas spotkania został omówiony zakres projektu Gminnego Programu Rewitalizacji Miasta Milanówka na lata 2017-2023 oraz zawarte w nim proponowane działania rewitalizacyjne.

Projekt Gminnego Programu Rewitalizacji Miasta Milanówka na lata 2017-2023 oraz ankieta elektroniczna były dostępne od dnia **5 stycznia 2017 roku** w Biuletynie Informacji Publicznej pod adresem internetowym www.bip.milanowek.pl, w zakładce Konsultacje społeczne, na stronie internetowej Urzędu Miasta Milanówka pod adresem www.milanowek.pl w zakładce Mieszkańcy, Rewitalizacja oraz w wersji papierowej w Urzędzie Miasta Milanówka w referacie Technicznej Obsługi Miasta przy ul. Spacerowej 4, I piętro.

Mailowo zgłoszono propozycje działań lub opisy proponowanych przedsięwzięć rewitalizacyjnych:

1. Działania realizowane przez jednostki organizacyjne (wszystkie propozycje zostały uwzględnione):
 - a. Klub Integracji Społecznej (OPS),
 - b. przedsięwzięcia dla różnych grup docelowych realizowane w Przedszkolu nr 1 (telefonicznie ustalono, że ze wszystkich zgłoszonych projektów dopisuje się przedszkole do przedsięwzięcia integracji międzypokoleniowej zgłoszonego przez SP nr 2),
 - c. przedsięwzięcia aktywizacji poprzez czytelnictwo – Miejska Biblioteka Publiczna,
 - d. przedsięwzięcia realizowane w Zespole Szkół Gminnych nr 1
2. Rewitalizacja Parku im. Lasockiego, inicjatywa NGO – uwzględniony.
3. Cykliczne wydarzenia integracyjne na terenie podobszaru „Gospodarska”, inicjatywa NGO, radnych i mieszkańców – uwzględnione.
4. Remont willi Józefina i zagospodarowanie działki, inicjatywa mieszkańców - uwzględnione (nieruchomość jest własnością prywatną, właściciel zadeklarował udział środków własnych oraz pozyskanie finansowania zewnętrznego).
5. Rewitalizacja budynków w okolicy skweru przy ul. Dworcowej, inicjatywa przedsiębiorcy - uwzględniono, jako działanie uzupełniające.
6. Adaptacja nieruchomości na cele Generatora Idei Kreatywnych i organizacja inicjatyw o charakterze biznesowym i społecznym, inicjatywa NGO – uwzględniono.

7. Adaptacja i wyposażenie przestrzeni na targi spożywczo-rękodzielnicze, inicjatywa NGO – uwzględniono.
8. Organizacja nieodpłatnych porad specjalistycznych, inicjatywa NGO – uwzględniono.

Uwaga, która została przesłana na podany adres mailowy dotyczyła skorygowania opisu występowania problemów społecznych o uwzględnienie podobszaru „Turczynek”.

Uwagi zgłoszone ustnie / telefonicznie – uwzględniono wszystkie:

- uwzględnienie pozostałych szkół w przedsięwzięciu zgłoszonym przez SP nr 2 i zmianę tytułu w celu objęcia jeszcze przedszkola nr 1 - uwzględniono po konsultacji z SP nr 2 zwiększając koszty i stosowne wskaźniki
- uwzględnienie pozostałych szkół (ZSG nr 1 i ZSG nr 3) w przedsięwzięciu zgłoszonym przez SP nr 2 – Akademia Odpowiedzialnego Rodzica – wsparcie dla rodziców dzieci o specjalnych potrzebach
- uwzględnienie 2 przedsięwzięć planowanych do realizacji w milanowskich szkołach w partnerstwie z Gminami i innymi podmiotami (spółką z.o.o i Uniwersytetem Warszawskim)
- zaplanowania działania dotyczącego zagospodarowania przestrzeni publicznej przy Urzędzie Miasta, ul. Kościuszki 45
- wpisanie do GPR kampanii mającej na celu upowszechnienie wykorzystania roweru jako alternatywnego środka transportu
- uwzględnienie Miejskiej Biblioteki Publicznej w przedsięwzięciu Świetlica – przestrzeń twórczej aktywności dla każdego
- zaprezentowanie kluczowych zagadnień GPR w początkowej części dokumentu,
- wyodrębnienia w opisie kwestii partycypacji społecznej,
- odwoływania się w treści przede wszystkim do Ustawy a nie do Wytycznych,
- scharakteryzowanie Miasta w perspektywie podobszarów i ich cech specyficznych, a nie opisu dla całego miasta, przeformułowanie szczegółowej diagnozy, aby była diagnozą podobszarów a nie Miasta, podobnie przeformułowanie wizji i celów, czy uzasadnienia wpływu na zmniejszenie zjawisk kryzysowych poprzez przedsięwzięcia infrastrukturalne
- odniesienie GPR do Studium Uwarunkowań i bardziej szczegółowe wskazanie powiązań z dokumentami strategicznymi i planistycznymi Miasta,
- bardziej szczegółowego opisanie przedsięwzięć rewitalizacyjnych oraz źródeł ich finansowania,
- zmiany opisu w rozdziale „Zarządzanie i wdrażanie rewitalizacji” oraz „System monitorowania i oceny GPR” (aby zapisy były jeszcze bardziej precyzyjne),
- zweryfikowanie wskaźników GPR,
- drobnych korekt (uzupełnienie sygnatur dokumentów urzędowych, dat publikacji, zamiany słowa „obszar/ obszary rewitalizacji” na „podobszar / podobszary rewitalizacji”, dostosowania tytułów rozdziałów czy skorygowania tytułów przedsięwzięć itp.).

Uwagi / propozycje zgłoszone podczas spotkania konsultacyjnego:

Zebrani podczas spotkania mieszkańcy oraz przedstawiciele instytucji i organizacji (łącznie około 20 osób) wyrażali swoje opinie dotyczące poddanego konsultacjom dokumentu. Chwalono rzetelną i szczegółową diagnozę, która odzwierciedla sytuację społeczno-gospodarczo- przestrzenną Miasta i trafnie identyfikuje kwestie problemowe występujące na obszarach rewitalizacji. Wskazywano także słuszny kierunek działań zawartych w proponowanych przedsięwzięciach rewitalizacyjnych, chociaż wskazywano na potrzebę uzupełnienia tychże przedsięwzięć, lub ich rozwinięcia / rozbudowania.

Szczegółowy zakres konkretnych zgłoszonych propozycji:

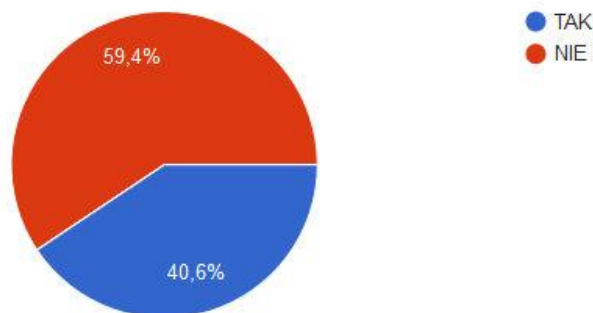
- większy zakres działań dla mieszkańców podobszaru „Gospodarska”,
- wykorzystanie (zagospodarowanie) Parku Lasockiego w podobszarze „Gospodarska”,
- szczegółowe propozycje dotyczące podniesienia estetyki podobszaru „Centrum”, w tym np. zunifikowane szyldy, opanowanie chaosu reklamowego, zastąpienie reklam rzetelną informacją, stworzenie systemu informacji i zintegrowanego systemu komunikacji,
- utworzenie Muzeum Miasta Milanówka,
- zastąpienie słowa „konserwacja” słowem „regulacja” w odniesieniu do rowów melioracyjnych (aby w opisie zawierało się ich udroźnienie, zapewnienie właściwego odpływu a nie tylko zabezpieczenie istniejącego stanu),
- zmienić przedstawioną propozycję dotyczącą zorganizowania „Dnia Sąsiada” aby obejmowała cykl małych wydarzeń, integrujących grupy mieszkańców stanowiących lokalne społeczności, a nie jedno duże wydarzenie dla wszystkich mieszkańców podobszaru,
- zmienić opis w rezultacie działań termomodernizacyjnych i uwzględnić „zmniejszenie kosztów eksploatacji”,
- uwzględnienie przedsięwzięcia ukierunkowanego na „debaneryzację” – uwagę uznano za zasadną.

Odpowiedzi zebrane w ankiecie elektronicznej:

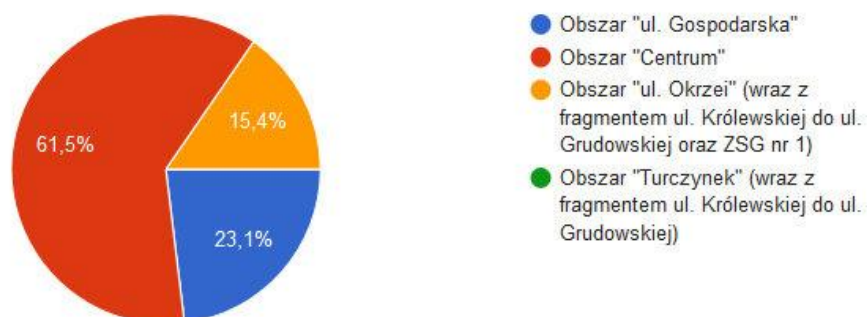
Ogółem wpłynęło 32 kwestionariusze ankiety elektronicznej.

Czy mieszka Pani/Pan na obszarze rewitalizacji wskazanym w projekcie GPR?

(32 odpowiedzi)



W którym obszarze rewitalizacji Pani/Pan mieszka? (13 odpowiedzi)

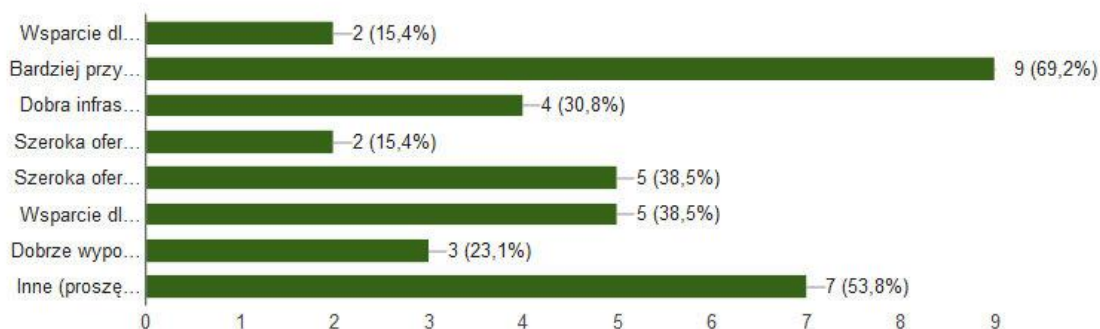


Pytanie nr 3 „Jakie są największe potrzeby w zamieszkiwanym przez Panią /Pana obszarze?” zawierało listę możliwych do wyboru odpowiedzi:

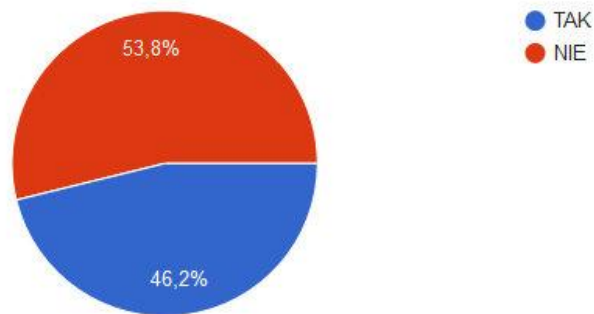
- Wsparcie dla osób potrzebujących (osób samotnych, bezrobotnych, uzależnionych, chorych itd.),
- Bardziej przyjazna przestrzeń do spędzania czasu na wolnym powietrzu,
- Dobra infrastruktura sportowa/rekreacyjna,
- Szeroka oferta zajęć edukacyjnych,
- Szeroka oferta zajęć kulturalnych,
- Wsparcie dla osób przedsiębiorczych,
- Dobrze wyposażone sklepy w okolicy,
- Inne (proszę ew. opisać na kolejnej stronie).

Jakie są największe potrzeby w zamieszkiwanym przez Panią/Pana obszarze?

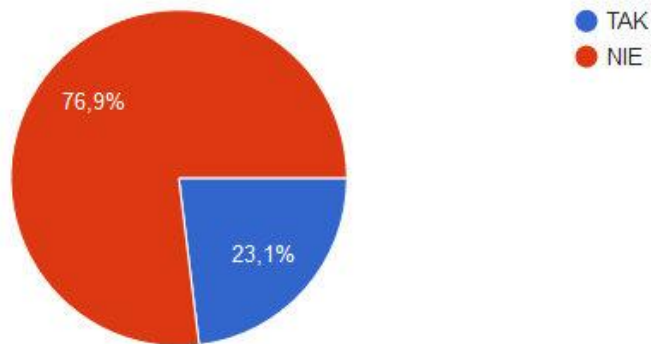
(13 odpowiedzi)



Czy chce Pan/Pani wskazać potrzeby także w innych obszarach? (13 odpowiedzi)



Czy chce Pan/Pani wskazać potencjały także w innych obszarach?
(13 odpowiedzi)

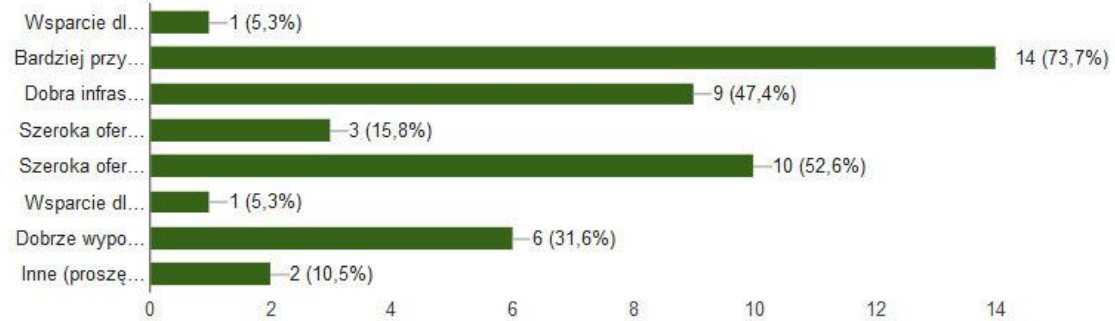


Pytanie „Jakie są największe potrzeby we wskazanym na mapie obszarze” zawierało listę możliwych do wyboru odpowiedzi:

- Wsparcie dla osób potrzebujących (osób samotnych, bezrobotnych, uzależnionych, chorych itd.),
- Bardziej przyjazna przestrzeń do spędzania czasu na wolnym powietrzu,
- Dobra infrastruktura sportowa/rekreacyjna,
- Szeroka oferta zajęć edukacyjnych,
- Szeroka oferta zajęć kulturalnych,
- Wsparcie dla osób przedsiębiorczych,
- Dobrze wyposażone sklepy w okolicy,
- Inne (proszę ew. opisać na kolejnej stronie).

Jakie są największe potrzeby we wskazanym na mapie obszarze rewitalizacji?

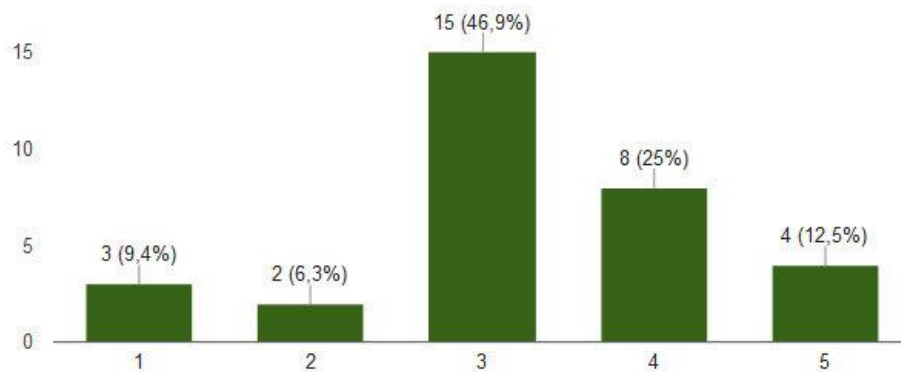
(19 odpowiedzi)



Pytania „Co sądzi Pani/Pan o proponowanych głównych przedsięwzięciach rewitalizacyjnych?” oraz „Co sądzi Pani/Pan o pozostałych przedsięwzięciach rewitalizacyjnych?” zawierały 5-stopniową skalę odpowiedzi, gdzie 1 oznacza „Należy je całkowicie zmienić” a 5 „Są idealnie dopasowane do potrzeb”.

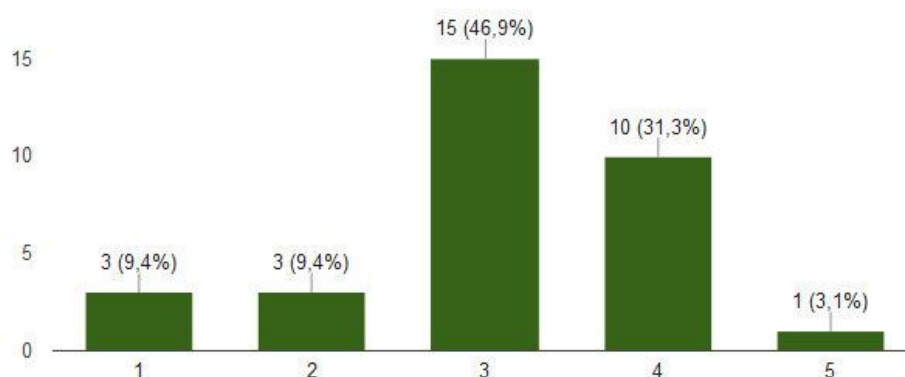
Co sądzi Pani/Pan o proponowanych głównych przedsięwzięciach rewitalizacyjnych?

(32 odpowiedzi)



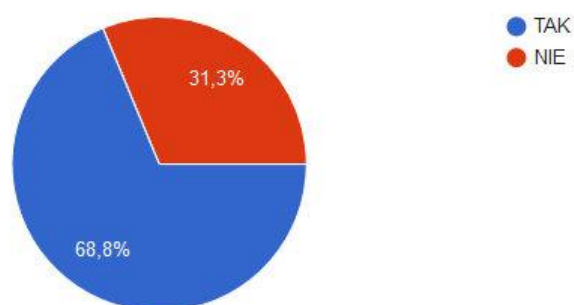
Co sądzi Pani/Pan o pozostałych przedsięwzięciach rewitalizacyjnych?

(32 odpowiedzi)

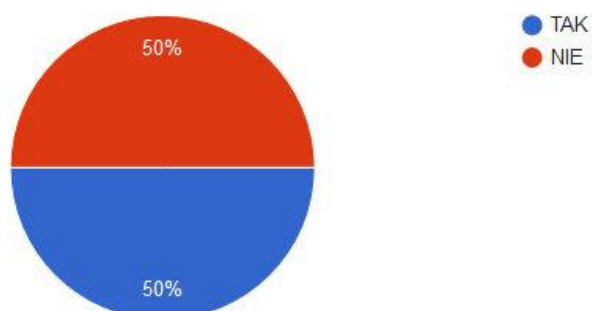


Czy może Pani/Pan zaproponować inne działanie/działania w obszarze rewitalizacji?

(32 odpowiedzi)



Czy któraś część projektu GPR wymaga zmian/uzupełnień? (32 odpowiedzi)



ZESTAWIENIE ODPOWIEDZI NA PYTANIA OTWARTE ZAWARTE W ANKIECIE ELEKTRONICZNEJ

W poniższym zestawieniu pominięto powtarzające się wpisy (wpisane w dwóch miejscach w tej samej ankiecie). Propozycje opisu potencjałów oraz opisu zagadnień problemowych dla obszarów zdegradowanych zostaną uwzględnione w opisie GPR, o ile stanowią się zbieżne z podstawowymi dotychczasowymi zapisami GPR w danym zakresie (nie będą uwzględniane propozycje radykalnie zmieniające opis). Propozycje działań były rozpatrywane przez merytoryczny zespół opracowujący GPR i zostały uwzględnione, o ile są zbieżne z założeniami rewitalizacji.

Lp.	Lp.	Propozycja / uwaga / komentarz	Odpowiedź / komentarz
-	1.	<u>Proszę opisać inne potrzeby w zamieszkiwanym przez Panią/Pana obszarze</u>	
1	1.1	Wiele zdegradowanych nieruchomości jest długotrwale wystawionych na sprzedaż. Ubywa starych mieszkańców, a na ich miejsce nie przybywają nowi. Brakuje infrastruktury drogowej, zaprojektowanej zgodnie ze specyfiką miasta-ogrodu, tj. z ciągami spacerowymi, ścieżkami lub pasami rowerowymi, przepuszczalną, ale trwałą nawierzchnią, z zachowaniem istniejącej zieleni i nowymi nasadzeniami. Brakuje oferty kulturalnej dla młodzieży 18-30 lat. Powietrze jest coraz gorszej jakości, a nie ma wsparcia dla właścicieli domów, którzy chcą zmienić ogrzewanie na inne niż węglowe.	Budowa ścieżek rowerowych, zagospodarowanie centrum miasta poprzez reorganizację ruchu drogowego, zagospodarowanie przestrzeni publicznej (w tym nasadzenia) zwiększające estetykę miasta, działania ukierunkowane na zwiększenie oferty kulturalnej są zaplanowane w GPR. Wsparcie dot. wymiany kotłów węglowych na ekologiczne przewidziane jest poza programem rewitalizacji.
2	1.2	Wyrównanie ulic (dużo dziur i kałuż po deszczu)	W GPR nie ma przedsięwzięcia dot. remontu dróg, ponieważ zgodnie z zapowiedziami nie będzie możliwości wykonywania remontów lub budowy dróg ze środków na rewitalizację.
3	1.3	Liczę że w końcu miasto zajmie się terenem w okolicy osiedla Berliny	Osiedle Berliny zlokalizowane jest na podobszarze rewitalizacji ul. Okrzei, na którym planowane są przedsięwzięcia rewitalizacyjne.
4	1.4	Takie urządzenie wspólnej przestrzeni publicznej aby w centrum miasta toczyło się własne życie miasta a ludzie chcieli chodzić pieszo a nie tylko jeździć samochodami i aby miasteczko nie było tylko sypialnią i przechowalnią.	W GPR zaplanowano działanie mające na celu zagospodarowanie przestrzeni publicznej w centrum miasta z jednoczesną reorganizacją ruchu drogowego.
5	1.5	Pojemniki na psie odchody.	Działanie jest i będzie na bieżąco realizowane przez Urząd Miasta. Nie wymaga uwzględnienia w GPR
6	1.6	Ograniczenie ruchu samochodowego, ograniczenie możliwości parkowania.	W GPR zaplanowano przedsięwzięcia ukierunkowane na ograniczenie ruchu samochodowego (zagospodarowanie centrum

Lp.	Lp.	Propozycja / uwaga / komentarz	Odpowiedź / komentarz
			miasta, budowa ścieżek rowerowych). Wprowadzona do GPR kampania upowszechniająca wykorzystanie roweru jako alternatywnego środka transportu również wpłynie na ograniczenie ruchu samochodowego.
7	1.7	Kawiarnie, miejsce do spotkań ze znajomymi.	W ramach konsultacji społecznych nie zgłoszono tego typu przedsięwzięcia przez prywatne podmioty.
8	1.8	Wykonanie na terenie Parku im. M. Lasockiego dodatkowych miejsc rekreacji rodzinnej np. siłownie plenerowe. Rozszerzenie oferty edukacyjnej nawet w formie tablic informacyjnych /aktualnie po rewitalizacji parku są dwie/oraz informacji dotyczącej historii Milanówka obecnie jest jedna. Na teren Obszaru Gospodarska warto przenieść nieużytkowany budynek Teatru Letniego z przeznaczeniem na Muzeum Miasta Milanówka. Budynek ten należy odbudować z wykorzystaniem technologii pasywnej /energooszczędnej/.Jako miejsce usytuowania przyszłego budynku Muzeum Miasta Milanówka proponuję działkę narożną przy skrzyżowaniu ulic Parkowa- Piaski /własność gminy/.	W GPR uwzględniono propozycję zagospodarowania parku im. Michała Lasockiego zgłoszoną przez Stowarzyszenie Pamięci Rodzinnej, radnych i mieszkańców.
9	1.9	Usunięcie szpetnych reklam.	W GPR wprowadzono działanie obejmujące opracowanie kodeksu reklamowego, który będzie regulował zasady i warunki sytuowania obiektów małej architektury, tablic i urządzeń reklamowych, ogrodzeń, ich gabarytów, standardów jakościowych i materiałów, z których mogą zostać wykonane.
10	1.10	Naprawa dziurawych dróg.	W GPR nie ma przedsięwzięcia dot. remontu dróg, ponieważ zgodnie z zapowiedziami nie będzie możliwości wykonywania remontów lub budowy dróg ze środków na rewitalizację.
11	1.11	Zwiększenie świadomości energii odnawialnej, budowy energooszczędnych obiektów, stacja ładowania samochodów elektrycznych,	Działania zawierające wykorzystanie odnawialnych źródeł energii oraz technologii zero-emisyjnych na pewno pokażą dobre praktyki w tym zakresie oraz przyczynią się do zwiększenia świadomości ekologicznej mieszkańców podobszarów rewitalizacji. Polityka miejska ukierunkowana będzie na przywrócenie przestrzeni publicznej mieszkańcom, m. in. poprzez kształtowanie zmiany

Lp.	Lp.	Propozycja / uwaga / komentarz	Odpowiedź / komentarz
		<p>rewitalizacja zabytkowych willi,</p> <p>rewitalizacja targu,</p> <p>rewitalizacja ulic i chodników, lepsze sprzątnięcie ulic,</p> <p>posadzenie więcej zieleni i zwiększyć pielęgnację tej która jest,</p> <p>ścieżki rowerowe, ograniczyć ruch samochodowy w centrum Milanówka (warszawska - krakowska),</p> <p>remont kładek nad torami, remont dworca PKP (bez rozbudowy).</p>	<p>zachowań użytkowników samochodów na poruszanie się przede wszystkim rowerem i pieszo.</p> <p>Gmina zaplanowała przedsięwzięcia dot. willi Waleria, Turczynka. W ramach konsultacji społecznych zgłoszono przedsięwzięcie dot. prac remontowych dot. Willi Józefina oraz zagospodarowania terenu wokół Willi, które wpisano do przedsięwzięć podstawowych GPR.</p> <p>Nie planuje się działań w zakresie rewitalizacji targowiska miejskiego.</p> <p>Poprawa jakości świadczonych obecnie usług komunalnych nie mieści się w zakresie rewitalizacji.</p> <p>Zwiększenie estetyki przestrzeni publicznej jest ujęte w wielu przedsięwzięciach rewitalizacyjnych.</p> <p>Budowa ścieżek rowerowych oraz ograniczenie ruchu samochodowego w centrum Milanówka uwzględniono w GPR.</p> <p>Remont kładek nad torami oraz remont dworca PKP od ul. Warszawskiej będzie realizowany w ramach zadań własnych gminy – nie ujęto w GPR.</p>
-	<u>2.</u>	<u>Proszę wskazać potrzeby w innym obszarze</u>	
12	2.1	Turczynek i Waleria - udostępnić dla turystów, wyremontować.	Działania dot. obu obiektów są ujęte w GPR.
13	2.2	Proponuję aktywizację ludzi wykluczonych i stwarzających kłopoty w mieście (rozboje, wandalizm itp.) poprzez włączenie ich w jakąkolwiek działalność w mieście, aby identyfikowali się z nim (wypróbowane metody resocjalizacji), np. ponowny montaż zniszczonych niektórych tabliczek z opisem zabytków, montaż łąwek ze wskazaniem przez nich lokalizacji itp. W Milanówku	W GPR ujęto działania ukierunkowane na przeciwdziałanie wykluczeniu społecznemu. Również Ośrodek Pomocy Społecznej zgłosił przedsięwzięcie zawierające propozycje działań.

Lp.	Lp.	Propozycja / uwaga / komentarz	Odpowiedź / komentarz
		również istnieje problem " dresiarzy" jako niepokojące zjawisko.	
14	2.3	naprawa dziurawych dróg	W GPR nie ma przedsięwzięcia dot. remontu dróg, ponieważ zgodnie z zapowiedziami nie będzie możliwości wykonywania remontów lub budowy dróg ze środków na rewitalizację.
-	3.	<u>Jakie są największe potencjały w zamieszkiwanym przez Panią/Pana obszarze?</u>	
15	3.1	Zabytkowa architektura, piękna zieleń, dobrze wykwalifikowani mieszkańcy	-
16	3.2	Zielone obszary	-
17	3.3	Cisza, spokój, zieleń	-
18	3.4	Środowisko naturalne i kulturowe , które jest zagrożone ale możliwe do ochrony i rozwoju	-
19	3.5	Park i lasek	-
20	3.6	Zabytkowy układ urbanistyczny, zabytkowe budynki, starodrzew, wiele obszarów, które po dobrym zagospodarowaniu mogą stanowić atrakcyjną przestrzeń publiczną	-
21	3.7	Zieleń	-
22	3.8	Teren Parku im Michała Lasockiego	-
23	3.9	Obszar przy wiadukcie	-
24	3.10	Oryginalność Miasta	-
25	3.11	Łono natury	-
26	3.12	Remont zabytkowej willi przy targu na rogu ul. Prostej	-
-	4.	<u>Proszę wskazać potencjały w innym obszarze</u>	
27	4.1	Ogromny i cenny potencjał zespołu willi w Turczynku wraz z parkiem!	-
28	4.2	Turczynek	-
29	4.3	Willa Waleria, Turczynek	-
-	5.	<u>Proszę opisać największe potrzeby na obszarze rewitalizacji</u>	
30	5.1	Duży plac zabaw, centrum kultury z ofertą edukacyjną, park linowy itp. potrzebne są miejsca które uczynią z centrum Milanówka miejsce które chce się odwiedzić w wolne popołudnie czy weekend.	W GPR jest zaplanowane działanie mające ukierunkowane na zagospodarowanie centrum miasta wzdłuż ulicy Warszawskiej wraz z reorganizacją ruchu drogowego mające na celu ożywienie społeczne, integrację mieszkańców, poprawę estetyki przestrzeni

Lp.	Lp.	Propozycja / uwaga / komentarz	Odpowiedź / komentarz
		Potrzebne są także działania które spowolnią ruch samochodowy w centrum miasta i podniosą bezpieczeństwo pieszych i rowerzystów.	publicznej i dostosowanie jej do pełnienia funkcji rekreacyjnej.
31	5.2	Wybudowanie minimum dwa razy większego basenu z ciepłą wodą i dwoma zjeżdżalniami (takimi jak na otwartym obszarze Term Mszczonów).	Budowa kąpieliska miejskiego jest jednym z etapów przedsięwzięcia rewitalizacyjnego wpisanego do GPR (Adaptacja przestrzeni publicznej na potrzeby utworzenia kompleksu rekreacyjno-kulturalnego).
32	5.3	Stworzenie miejsc przyjaznych dla aktywnego wypoczynku, spotkań na świeżym powietrzu.	Wiele działań ujętych w GPR wpływa na stworzenie miejsc przyjaznych dla aktywnego wypoczynku, spotkań na świeżym powietrzu.
33	5.4	<p>"1. Remont stacji PKP i peronów - budynek leży w samym centrum miasta, powinien być reprezentacyjny i dostosowany do potrzeb niepełnosprawnych (WINDA!) Niedopuszczalny jest stan w jakim znajduje się stacja, nie ma odpowiedniego miejsca na poczekalnie, brak windy, zadaszenia.</p> <p>2. Brak kompletnego planu w jaki sposób ma być rozwiązana sprawa estetyki miasta. Dlatego jest ona taka a nie inna, ponieważ utrzymywana jest samowolka w wieszaniu reklam, przyozdabianiu lokali użytkowych etc. Powinno być to uregulowane kompleksowym projektem architektonicznym dla całego miasta (choć dla centrum, wzdłuż ulicy Warszawskiej i Krakowskiej), aby przestrzeń była spójna i estetyczna. Zakazanie wieszania banerów i dużych reklam na terenie całego miasta!</p> <p>3. Nałożony jest nacisk na centrum, jednak nie ma planu rewitalizacji obiektu rekreacyjno-sportowego przy ul. Sportowej, mam na myśli basen. W lato jest to główna rozrywka mniej zamożnych mieszkańców, jego stan pozostawia wiele do życzenia.</p>	<p>Remont stacji PKP od ul. Warszawskiej będzie realizowany w ramach zadań własnych gminy – nie uwzględniono w GPR.</p> <p>W GPR wprowadzono działanie obejmujące opracowanie kodeksu reklamowego, który będzie regulował zasady i warunki sytuowania obiektów małej architektury, tablic i urządzeń reklamowych, ogrodzeń, ich gabarytów, standardów jakościowych i materiałów, z których mogą zostać wykonane.</p> <p>W GPR zaplanowano zagospodarowanie przestrzeni publicznej przy ul. Sportowej w celu utworzenia kompleksu rekreacyjno-kulturalnego.</p>

Lp.	Lp.	Propozycja / uwaga / komentarz	Odpowiedź / komentarz
		4. Nałożenie nacisku na rozwijanie i zachęcanie do zakładania małych firm w Milanówku, obniżenie stawek wynajmu lokali dla małych przedsiębiorców; centrum miasta jest opustoszałe, żaden mały sklep się nie utrzymuje (na to już za późno gdy mamy Tesco i Vendo Park) zamiast udostępnienia lokali dla dużych firm np. banków.	Start Pro Fundacja Rozwoju Pracy i Przedsiębiorczości podczas konsultacji społecznych zgłosiła przedsięwzięcie ukierunkowane na utworzenie Generatora Idei Kreatywnych, który będzie pełnił rolę inkubatora dla startupów i zapewni m.in. wsparcie ze strony lokalnych, doświadczonych specjalistów ds. biznesu.
34	5.5	Największe potrzeby w tym zakresie występują na obszarze Turczynka. temat był wielokrotnie opisywany, jest ogólnie wszystkim znany. piękny przyrodniczo teren powinien w pierwszej kolejności zostać. Zagospodarowany przede wszystkim na potrzeby kulturalno-rekreacyjne dla mieszkańców Milanówka i odwiedzających miasto gości.	Przedsięwzięcie jest zawarte w projekcie GPR.
35	5.6	Brak wspólnej przestrzeni do wypoczynku i uprawiania sportu dla dzieci i osób starszych.	Wiele przedsięwzięć zawartych w GPR polega na zagospodarowaniu przestrzeni publicznej na cele sportowe i rekreacyjne.
36	5.7	Brak parku i miejsc do wypoczynku na świeżym powietrzu.	Wiele przedsięwzięć zawartych w GPR polega na zagospodarowaniu przestrzeni publicznej umożliwiającej spędzanie czasu na świeżym powietrzu.
37	5.8	Zminimalizowanie wpływu niskiej emisji na jakość powietrza.	W GPR uwzględniono działania mające na celu zmniejszenie ruchu drogowego na obszarze rewitalizacji oraz zwiększenie efektywności energetycznej budynków użyteczności publicznej, zatem działania redukujące emisję zanieczyszczeń do powietrza.
38	5.9	Każda z poszczególnych części miasta wchodzących w skład Programu Rewitalizacji ma odrębną specyfikę i potrzeby. Na Turczynku, na przykład potrzebna jest dobra infrastruktura dojazdowa, z uniknięciem wszakże efektu 'zabetonowania' tak aby zachował się unikalny charakter Milanówka.	W GPR zaplanowane są przedsięwzięcia rewitalizacyjne do realizacji w podobszarze „Turczynek”, jednak rozbudowa infrastruktury drogowej nie mieści się z zakresem planowanej rewitalizacji (uzasadnienie dot. rozbudowy dróg jak w pkt. 1.2).
39	5.10	Rozbudowa kanalizacji na całym obszarze miasta.	Propozycja nie mieści się w zakresie rewitalizacji (rewitalizacja musi obejmować rozwiązanie najistotniejszych kwestii społecznych, a nie rozwiązanie wszystkich występujących w mieście problemów).
40	5.11	Przede wszystkim potrzebne jest świeże powietrze w okolicy, żeby się nią cieszyć. Póki nie będzie wprowadzony dozór w domach gdzie się strasznie dymi z kominów, nic nie będzie żadnej	Zwiększenie świadomości ekologicznej w tym zakresie będzie prowadzone na bieżąco w ramach zadań własnych gminy.

Lp.	Lp.	Propozycja / uwaga / komentarz	Odpowiedź / komentarz
		przyjemnej formy wypoczynku.	
41	5.12	1) odnowienie stacji PKP, lecz nie burzenie jej, 2) tworzenie dogodnych warunków dla przedsiębiorców, z racji tego, iż centrum Milanówka wygasa poprzez udostępnianie powierzchni handlowych dla marketów, 3) nie stawianie kolejnych centrów handlowych 3) odnowienie ośrodka kultury, włączenie do tego sali kinowej 4) stworzenie miejsc dla młodych ludzi, gdyż ciągle powstają nowe inicjatywy dla rodzin z małymi dziećmi.	Przedstawione propozycje odnoszą się do perspektywy rozwojowej całego Miasta, a nie do rozwiązania konkretnych problemów, zidentyfikowanych na obszarach rewitalizacji, dlatego też nie mieszczą się – i nie zostaną uwzględnione – w zakresie GPR.
42	5.13	Za mała liczba kosztów na śmieci, braki w chodnikach oraz w oświetleniu ulicznym.	Propozycja jest zawarta obecnie w GPR, mieści się w działaniach obejmujących poprawę estetyki przestrzeni publicznej w podobszarach rewitalizacji oraz wyposażenie w elementy małej architektury.
43	5.14	Miejsca do spędzania wolnego czasu, rekreacji, miejsca na wydarzenia kulturalne – plenerowe.	Miejsca takie powstaną w ramach zaplanowanych przedsięwzięć rewitalizacyjnych.
44	5.15	Wypełniam ta ankietę po raz trzeci i jestem wściekła, bo się zamyka i nie można jej dokończyć. Mam nadzieje ze poprzednie wpisy się zapisały (o Turczynku i Rososzańskiej).	Uwagi dot. Turczynka i ul. Rososzańskiej zostały przesłane w jednej z ankiet.
45	5.16	Troska o zieleni i estetykę miasta (likwidacja reklam).	Do GPR wprowadzono działanie obejmujące opracowanie kodeksu reklamowego, który będzie regulował zasady i warunki sytuowania obiektów małej architektury, tablic i urządzeń reklamowych, ogrodzeń, ich gabarytów, standardów jakościowych i materiałów, z których mogą zostać wykonane.
-	6.	<u>Jakie są największe potencjały we wskazanym na mapie obszarze rewitalizacji?</u>	
46	6.1	Marka, tradycja, duże zadrzewienie.	-
47	6.2	Zagospodarowanie zieleni, miejsca do wypoczynku i rekreacji, sklepy, kawiarnie, skwery.	-
48	6.3	Obszary: centrum, Turczynek, Okrzei.	-
49	6.4	Zagospodarowanie Turczynka w sposób, który zachęciłby do wizyty nawet osoby, które mieszkają w pewnym oddaleniu w Milanówku. Przy dużym zalesieniu terenu, wydaje się być dobrym pomysłem stworzenie parku linowego (brak podobnych obiektów	-

Lp.	Lp.	Propozycja / uwaga / komentarz	Odpowiedź / komentarz
		w najbliższej okolicy).	
50	6.5	Przed wszystkim potencjał kulturalny oraz integracji społecznej	-
51	6.6	Potencjały zależą od możliwości finansowych. najciekawszy z punktu widzenia gości odwiedzających nasze miasto byłby obszar Turczynek , bo bliskość drogi wojewódzkiej, bliskość WKD, bliskość Podkowy Leśnej i Stawiska	-
52	6.7	Zieleń w prywatnych ogrodach	-
53	6.8	Funkcja reprezentacyjna, dobra komunikacja, dostęp do usług.	-
54	6.9	Głównym potencjałem centrum miasta jest możliwość stworzenia dynamicznej przestrzeni przyjaznej mieszkańcom, pełnej zieleni drobnych sklepików i kawiarni.	-
55	6.10	Potencjał w obszarach zieleni, które mogłyby być zagospodarowane dla mieszkańców.	-
56	6.11	Centrum	-
57	6.12	Duża ilość obszarów zielonych.	-
58	6.13	Liczne możliwości wykorzystania przestrzeni "parkowej" w strategicznych miejscach (w pobliżu PKP, WKD)	-
59	6.14	Pisałam już w poprzedniej ankiecie zanim się zamknęła	-
60	6.15	Wzmocnienie tradycyjnego charakteru Milanówka	Przedstawiona propozycja odnosi się do perspektywy rozwojowej całego Miasta, a nie do rozwiązania konkretnych problemów, zidentyfikowanych na obszarach rewitalizacji, dlatego też nie mieści się – i nie zostanie uwzględniona – w zakresie GPR.
-	7.	<u>Proszę opisowo wyrazić opinię na temat proponowanych głównych przedsięwzięć.</u>	
61	7.1	Większość z zaproponowanych działań nie wpłynie realnie na poprawę jakości życia mieszkańców północnej części obszaru Centrum, a część opisanych rezultatów poszczególnych działań nie jest adekwatna. Np. festyn/piknik rodzinny nie wpłynie poziom bezrobocia i wykluczenia społecznego. To przedsięwzięcie o charakterze rozrywkowym, a na tego rodzaju imprezy wydaje się już wystarczająco dużo środków z budżetu miasta. Dokument pomija w ogóle kwestie przyciągania na obszary zdegradowane prywatnych inwestorów - zarówno płatników PIT, jak i CIT.	Nie została zgłoszona żadna propozycja, ukierunkowana na przyciąganie prywatnych inwestorów. Urząd Miasta nie ma instrumentów prawnych i terenów inwestycyjnych, które mogłyby wykorzystać jako zachętę dla inwestorów.

Lp.	Lp.	Propozycja / uwaga / komentarz	Odpowiedź / komentarz
62	7.2	1- lokowanie centrum sportu na obrzeżach miasta ocena negatywna. 2- termomodernizacja obiektów edukacyjnych tak (tylko dlaczego nie można tego zrobić ze środków UE?). 3- ten pkt wymaga szerokich konsultacji i jest enigmatyczny. 4- Turczynek w ramach partnerstwa to chyba jedyna droga tylko musi to być robione wyjątkowo przejrzysto. 5- trasy rowerowe tak ale tylko przy głównych drogach na lokalnych uspokojenie ruchu strefa tempo 30. 6 - brak wiedzy. 7 - brak wiedzy. 8 - to powinno być robione w szkołach i skierowany do uczniów. 9- brakuje działań skierowanych do kierowców. 9-11 marginalne znaczenie dla projektu. 12- strata pieniędzy. 13- nikt z tego nie będzie korzystał. 14 - festyn za 100 tys ? słabe.	Planowane przedsięwzięcia odpowiadają na potrzeby zdiagnozowane w podobszarach rewitalizacji oraz zgłaszane przez mieszkańców podczas konsultacji społecznych.
63	7.3	Opinia pozytywna, brak szczegółów na temat poprawy estetyki obszar centrum	Uzupełniono.
64	7.4	Trudno się odnieść ponieważ nie ma informacji co będzie się działo w okolicach os. Berliny	Rozpisano działania w sposób bardziej przejrzysty, w tym wskazano podobszary, na których dane działania będzie realizowane.
65	7.5	Brakuje tematu ochrony środowiska naturalnego- przyrodniczego, zanieczyszczenia powietrza i badania przyczyn takiej degradacji, aby można tego unikać poprzez wskazywanie sposobów zapobiegania temu.	Kwestie dotyczące środowiska naturalnego i jego ochrony zostały zaprezentowane w diagnozie GPR na miarę dostępnych informacji. Warto przypomnieć, że diagnoza dla rewitalizacji powinna być wykonywana dla obszarów mniejszych niż miasto / gmina, a w przedmiotowym zakresie szczegółowe dane (dla poszczególnych ulic, dzielnic, osiedli) nie są monitorowane. Ochrona środowiska jest przedsięwzięciem ponadlokalnym i w tym zakresie nie wpisuje się także w planowanie rewitalizacji, tym bardziej, że nie występują uciążliwości punktowo wpływające na jego zanieczyszczenie (np. zakład przemysłowy, spalarnia itp.) Można w tym miejscu dodać, że na terenie Milanówka nie ma przekroczenia norm jakości powietrza, a działania w zakresie edukacji ekologicznej mieszkańców Urząd Miasta prowadzi i będzie prowadził na bieżąco.
66	7.6	Dobra decyzja, aby większość środków przeznaczyć na rewitalizację Turczyńka (punkt 4)	-
67	7.7	Projekty stanowiące li tylko rozszerzenie wcześniejszych działań -	Rewitalizacja wpisuje się w kierunek zmian rozwojowych Miasta,

Lp.	Lp.	Propozycja / uwaga / komentarz	Odpowiedź / komentarz
		a nazwane szumnie rewitalizacją.	przy czym jej istota polega na skoncentrowaniu działań na najbardziej potrzebujących podobszarach rewitalizacji w zakresie zdiagnozowanych zagadnień problemowych.
68	7.8	Moja opinia jest pozytywna aczkolwiek brakuje mi: rewitalizacji stacji PKP dostępu dla ludzi niepełnosprawnych - ani do budynku miasta ani do Centrum Kultury nie ma dogodnej infrastruktury.	Remont stacji PKP od ul. Warszawskiej będzie realizowany w ramach zadań własnych gminy – nie uwzględniono w GPR. Zagospodarowanie przestrzeni publicznej przy budynku Urzędu Miasta (ul. Kościuszki 45) odbędzie się z uwzględnieniem potrzeb osób niepełnosprawnych.
69	7.9	Ścieżki rowerowe na plus.	-
70	7.10	Czemu nie zrobić Centrum Kultury z prawdziwego zdarzenia jak np. w Grodzisku? (tzn. nie takiego samego, bo nie pasuje)	Nie wprowadza się zadania do GPR, ponieważ nie jest znana docelowa lokalizacja siedziby MCK. Ponadto działania z zakresu kultury są przewidziane w poszczególnych podobszarach rewitalizacji.
71	7.11	Najmocniej brakuje mi kompleksowego planu zagospodarowania architektoniczno- przestrzenno-krajobrazowego. Powinien powstać konkurs - później grupa osób która by czuwała nad tym. Tak - będzie powiększał się już widoczny chaos i mało estetyczna przestrzeń miejsca.	Uwaga zostanie uwzględniona w trakcie planowania i realizacji działań w przedmiotowym obszarze. Podjęto w tym kierunku już działania ogłaszając konkurs na koncepcję zagospodarowania wybranych obszarów miasta.
72	7.12	Oceniam proponowane przedsięwzięcia jako przemyślane i skorelowane ze zgłaszanymi przez mieszkańców potrzebami.	-
73	7.13	Fontanny, ławeczki, skwerki, chodniki i ścieżki rowerowe, kawiarenki, górki narciarskie	Montaż elementów małej architektury, zagospodarowanie przestrzeni publicznej i budowa ścieżek rowerowych to działania zawarte w zaplanowanych przedsięwzięciach rewitalizacyjnych.
74	7.14	W mojej opinii jedynie przedsięwzięcie nr 3 odpowiada faktycznym potrzebom miasta, pozostałe są raczej naginaniem GPRMM do stworzonych na kolanie pomysłów gminy. Są tam również inwestycje, które bez względu na fakt powstania GPRMM były planowane (np.: nr 1; 2; 5). Co ciekawe - w Milanówku i tak jest już dużo inwestycji "sportowo-rekreacyjnych". Planowanie kolejnych nie ma żadnego potencjału miastotwórczego, czy budującego lokalną społeczność. W żaden sposób nie zmieniają	Planowane przedsięwzięcia odpowiadają na potrzeby zdiagnozowane w podobszarach rewitalizacji oraz zgłaszane przez mieszkańców podczas konsultacji społecznych.

Lp.	Lp.	Propozycja / uwaga / komentarz	Odpowiedź / komentarz
		największego problemu miasta: degradacji zabytkowej jego części, stanowiącej właśnie największy potencjał.	
75	7.15	Wymagają dalszych analiz. Generalnie jestem za proponowanymi w projekcie projektami.	-
76	7.16	Brak przedsięwzięć dotyczących poprawy powietrza.	W GPR uwzględniono działania mające na celu zmniejszenie ruchu drogowego na obszarze rewitalizacji oraz zwiększenie efektywności energetycznej budynków użyteczności publicznej, zatem działania redukujące emisję zanieczyszczeń do powietrza.
77	7.17	Za najbardziej trafne uważam zaadaptowanie do użytku Willi Turczynek, termomodernizację budynków oraz wyznaczenie ścieżek rowerowych.	-
78	7.18	Rozbudowa kanalizacji na całym obszarze miasta	Przedstawiona propozycja odnosi się do perspektywy rozwojowej całego Miasta, a nie do rozwiązania konkretnych problemów, zidentyfikowanych na obszarach rewitalizacji, dlatego też nie mieści się – i nie zostanie uwzględniona – w zakresie GPR.
79	7.19	Propozycje są ciekawe ale jest zbyt mało pomysłów poprawiających jakość powietrza.	W GPR uwzględniono działania mające na celu zmniejszenie ruchu drogowego na obszarze rewitalizacji oraz zwiększenie efektywności energetycznej budynków użyteczności publicznej, zatem działania redukujące emisję zanieczyszczeń do powietrza.
80	7.20	Proponowane przedsięwzięcia są skierowane do osób starszych i do dzieci. Po raz kolejny zapomina się o młodzieży i ogranicza się im miejsca do spędzania czasu na terenie miasta (np. przerobienie dołka na plac zabaw dla dzieci, gdzie nawet nie można wejść z psem). Projekt ma ukazać miasto jako spokojne, gdzie nie ma miejsca na rozrywkę. Budowane będą kolejne obiekty sportowe, realizowane kolejne kółka naukowe w szkołach. Wszystko już było.	Przedsięwzięcia uwzględniają działania inwestycyjne i nieinwestycyjne umożliwiające młodzieży spędzanie wolnego czasu.
81	7.21	Wszystkie modernizacje budynków powinny być robione w sposób energooszczędny i ekologiczny.	Prace termomodernizacyjne budynków użyteczności publicznej uwzględniają rozwiązania wpływające na zwiększenie efektywności energetycznej obiektów przy wykorzystaniu odnawialnych źródeł energii.
81	7.22	Podobają mi się. Sprawiają, że w Milanówku będzie więcej ciekawych możliwości spędzenia wolnego czasu i zapoznania się z	-

Lp.	Lp.	Propozycja / uwaga / komentarz	Odpowiedź / komentarz
		innymi mieszkańcami miasta. Szczególnie cieszy budowa Miasteczka Ruchu Drogowego - pozwoli ono uczniom w znacznie bardziej efektywny sposób nauczenia się podstaw zasad ruchu drogowego.	
83	7.23	Proponowane przedsięwzięcia są dopasowane do obecnych potrzeb mieszkańców i uzupełnią braki w przestrzeni publicznej naszego miasta	-
84	7.24	Turczynek super, Waleria ok ze się pojawiła choć Turczynek ma większy potencjał. Basen rewelacja jestem wielką fanka pomysłu i całego projektu tak trzymać! Grudów i boisko - może tam wstawić liniowego pająka, którego strasznie brakuje moim zdaniem na zielonym dołku (odsyłałam w poprzedniej odpowiedzi do parku Szczęśliwickiego na Ochocie w Warszawie tak taki pająk stoi) zanim zamknęła mi się ankieta....senior w szkole - dobry kierunek na ciekawe zajęcia bez dodatkowych kosztów. Projekt ścieżek rowerowych - potrzebne. Aby było kompletnie ścieżki powinny być częścią pełnej koncepcji estetycznej miasta(pasy zieleni, oświetlenie miejskie, które wpływają na charakter miasta). Obecnie wjazd Królewską to jak wjazd do przestrzeni przemysłowej a nie miasta ogrodu.	-
85	7.25	Wartościowe	-
86	7.26	Powinien być bardziej szczegółowo opisany zakres przedsięwzięć, problem na jaki odpowiadają, cel do którego osiągnięcia się przyczyniają, jakie wskaźniki dzięki nim zostaną osiągnięte.	Proponowane przedsięwzięcia rewitalizacyjne są obecnie opisane w formie fiszek projektowych.
-	8.	<u>Proszę opisowo wyrazić opinię na temat proponowanych pozostałych przedsięwzięć.</u>	
87	8.1	Projekty uzupełniające wydają się o wiele bardziej dostosowane do realnych potrzeb obszaru Centrum, niż przedsięwzięcia wymienione na liście głównej. Remont i adaptacja zabytków, czy budowa odwodnienia powinna być bezwzględnie priorytetem (w przeciwieństwie do kolejnych festynów). Bardzo razi dysproporcja pomiędzy planowaną skalą działań w północnej i południowej części miasta - oczywiście na korzyść tej drugiej.	W GPR zostały uwzględnione propozycje zgłaszane podczas konsultacji społecznych. Zaznaczono także podobszar, na którym będą one realizowane. Należy mieć na uwadze, że niektóre działania realizowane na jednym podobszarze będą miały oddziaływanie na mieszkańców także innych podobszarów. Gmina nie może inwestować w prywatne zabytkowe wille. Działanie zostało uwzględnione w pozostałych przedsięwzięciach

Lp.	Lp.	Propozycja / uwaga / komentarz	Odpowiedź / komentarz
			rewitalizacyjnych, by umożliwić prywatnym właścicielom zabytkowych obiektów ubieganie się o środki zewnętrzne.
88	8.2	Waleria - zdecydowane TAK (albo rewitalizacja albo sprzedaż), komunikacja z mieszkańcami tak (konsultacje są niedoskonałe), nakłady na e administracje nie w mojej ocenie nie ma takiego zapotrzebowania, odwodnienie dróg tylko tam gdzie nie można zagospodarować nadmiaru wody we własnym zakresie (wskazano by podjęcie działań w miejscach gdzie nie ma kanalizacji deszczowej do zobligowania mieszkańców do zaprzestanie odprowadzenia wody z utwardzonych powierzchni na drogi publiczne).	Budowa systemu odwadniania dróg jest ujęta w pozostałych przedsięwzięciach rewitalizacyjnych.
89	8.3	Budowa systemu odwodnienia dróg powinna znajdować się w celach głównych	Uznano, że jest to działanie uzupełniające do zaproponowanych podstawowych przedsięwzięć rewitalizacyjnych.
90	8.4	Punkt 3. jest już zawarty w programie głównym , np. punkt 10. Punkt 5. jest teoretyczny i życzeniowy bez podstaw realizacyjnych, nie wiadomo jakich budynków dotyczy- miejskich czy prywatnych , których jest większość? Punkt.6. jest jednym z ważniejszych i powinien być rozwinięty o szukanie różnych sposobów odwadniania dróg, które będą lokalne (tu i teraz), nie powodujące podtopień i zalewania głównie poprzez stosowanie systemu powierzchni przepuszczalnych. Dodałabym punkty: 7. dot. gospodarki wodnej na całym terenie gminy, 8. zanieczyszczenie środowiska naturalnego , diagnoza , zakres, przyczyny, jak zapobiegać , jak zmniejszać negatywne skutki? 9. Tzw. ""chuliganie"" oraz ich resocjalizacja."	Zostanie wykonana korekta pkt 3 poprzez usunięcie zapisu o działaniach międzypokoleniowych. Działanie zostało uwzględnione z myślą o prywatnych właścicielach zabytkowych obiektów. Punkt 6 zawiera kwestie ważne z perspektywy wszystkich mieszkańców i całego miasta, a to oznacza, że nie wpisuje się w rewitalizację, która ma być skoncentrowana na działaniach w przestrzeni i obszarach najbardziej wymagających interwencji. Przedstawione propozycje w pkt 7 i 8 są adekwatne dla Strategii Rozwoju Miasta, ponieważ odnoszą się do wszystkich jego mieszkańców i całego obszaru. Działania kierowane do „trudnej młodzieży” są zawarte w przedsięwzięciach rewitalizacyjnych.
91	8.5	Główny nacisk powinien zostać skierowany na odwodnienie dróg	W GPR nie ma przedsięwzięć dot. remontu dróg, ponieważ zgodnie z zapowiedziami nie będzie możliwości wykonywania remontów lub budowy dróg ze środków na rewitalizację.
92	8.6	Nowomowa i przelewanie z pustego w próżnię - i tylko więcej kasy dla "swoich"!	-

Lp.	Lp.	Propozycja / uwaga / komentarz	Odpowiedź / komentarz
93	8.7	Jedynie poprawa komunikacji na linii mieszkańcy - administracja powinna być traktowana na tej liście jako priorytet.	Działanie stanowi element uzupełniający w stosunku do podstawowych przedsięwzięć rewitalizacyjnych.
94	8.8	"Bardziej dotykają faktycznych problemów, ale co do tego ma nr 4? Proponuje się rozwój e-administracji i e-turystyki w sytuacji gdy szwankuje komunikacja na linii urząd (instytucje miejskie)-mieszkańcy, a turystyka nie istnieje w realu: brak oferty (stałej) dla mieszkańców i ich gości (turystów jednodniowych lub weekendowych). Dowód na to jest prosty: gdyby była, to Milanówek miał by bazę (infrastrukturę: hotele, hostele, kawiarnie, restauracje, kluby) dla tych osób.	Urząd Miasta podejmie działania poprawiające komunikację na linii urząd –mieszkańcy.
95	8.9	Pierwszy punkt opisany jest bardzo nieprecyzyjnie ""dostosowanie Willi "Waleria" na cele społeczne"". Co to oznacza? Wszystko i nic. Tym czasem w umowie kupna nieruchomości te cele są jasno sprecyzowane, a tym samym ograniczone.	Przeprowadzając renowację zabytkowej Willi miasto będzie mieć na względzie cele sprecyzowane w umowie kupna nieruchomości.
96	8.10	Można je sprowadzić do: na cele związane z kulturą i zachowania spuścizny po Janie Szczepkowskim.	-
97	8.11	Ostatni punkt dotyczy raczej całego Milanówka, a najbardziej zapalne punkty wcale nie muszą pokrywać się z obszarami rewitalizacji.	Wszelkie działania w GPR odnoszą się jedynie do wyznaczonego obszaru rewitalizacji.
98	8.12	Propozycje projektów wynikają z analizy obszarów z wyjątkiem obszaru Gospodarska - brak projektów.	Uszczegółowiono opis głównych przedsięwzięć rewitalizacyjnych, wskazując podobszar rewitalizacji, na którym mają być realizowane. Należy mieć na względzie, że realizacja niektórych przedsięwzięć będzie miała oddziaływanie również na pozostałe podobszary.
99	8.13	Najbardziej podoba mi się pomysł odnowienia Willi Waleria oraz wprowadzenie niezbędnego w Milanówku systemu odwodnienia dróg.	-
100	8.14	Obszar jest wybrany arbitralnie. Samorząd powinien skoncentrować się na rozbudowie sieci kanalizacyjnej.	Obszary zostały wyznaczone na podstawie diagnozy i nie podlegają zmianie na obecnym etapie prac.
101	8.15	Uważam, że drogi powinny być remontowane raz i porządnie. Bez sensu jest remontowanie tej samej drogi co kilka lat. Nie marnujemy pieniędzy. Myślmy o przyszłości.	W GPR nie ma przedsięwzięć dot. remontu dróg, ponieważ zgodnie z zapowiedziami nie będzie możliwości wykonywania remontów lub budowy dróg ze środków na rewitalizację.

Lp.	Lp.	Propozycja / uwaga / komentarz	Odpowiedź / komentarz
102	8.16	Jedyne z czym się zgadzam, czego z proponowanych przedsięwzięć potrzebuje miasto, to budowa systemu odwodnienia dróg. pozostałe propozycje są ciągle takie same	-
103	8.17	Jestem za	-
104	8.18	Z tym się nie zgadzam - Organizacja aktywności międzypokoleniowych, w tym rozwijających poczucie tożsamości lokalnej.	Ten projekt uzupełniający zostanie – zgodnie ze zgłoszoną w trakcie konsultacji uwagą – skorygowany, po korekcie zostanie wspieranie poczucia tożsamości lokalnej.
105	8.19	Cieszę się z tego, że w tymże planie znajduje się remont Willi Waleria, który jest jej bardzo potrzebny. Bardzo mnie zaintrygował punkt 4., chciałbym poznać jego bardziej szczegółową wersję.	Działania wykorzystujące nowoczesne technologie w celu: - e-administracja – ułatwienia mieszkańcom załatwienia sprawy w urzędzie w sposób elektroniczny, zwiększenia informacji o dostępności poszczególnych budynków użyteczności publicznej; e-turystyka – umożliwienia poruszania się turystom po istniejących szlakach turystycznych za pomocą aplikacji oraz oznaczenia punktów atrakcyjnych turystycznie e-wizytówkami, zawierającymi stosowne informacje.
106	8.20	Potrzebne dla mieszkańców	-
107	8.21	"Waleria - dobry kierunek. Dodałbym w tych działaniach dodatkowych zaplanowanie spójnej małej architektury miasta, szczególnie zacząć od stref objętych ochroną konserwatorską, a potem rozszerzać. Bo wszystkiego na raz oczywiście się nie da.	Działania te – dot. Willi Waleria oraz uspołnienia małej architektury – są zaplanowane w GPR.
108	8.22	Komunikacja - zawsze dobry kierunek aby ludzie wiedzieli, ale jeszcze podjąć działania by chcieli się angażować. Może do renowacji jednego z miejsc zrobić np. Sobotę czynu społecznego? Wtedy Turczynek i Waleria mogłyby być dobrem wspólnym.	Urząd Miasta nie ma instrumentów prawnych aby zrealizować tego typu działanie, ale stara się już teraz wspierać inicjatywy mieszkańców (organizacji pozarządowych i grup nieformalnych).
109	8.23	Tożsamość lokalna- ważne wielu z mieszkańców nie ma pojęcia o cudownej historii miasta. Wydany przez miasto album o tenisie i motywie jest fantastyczny. Powinien trafić do każdego domu. Razem mapa Milanówka."	Działania ukierunkowane na pobudzanie tożsamości lokalnej są zawarte w projektach uzupełniających.
110	8.24	Przekształcenie budynków na cele społeczne powinno być priorytetem.	Jeśli chodzi o budynki prywatne - Urząd Miasta nie ma prawnej możliwości realizacji zadania. Przedsięwzięcie zostało ujęte, by umożliwić prywatnym właścicielom zabytkowych obiektów zlokalizowanych na podobszarach rewitalizacji ubieganie się o środki

Lp.	Lp.	Propozycja / uwaga / komentarz	Odpowiedź / komentarz
			zewewnętrzne.
-	9.	<u>Proszę opisać proponowane działanie/działania rewitalizacyjne</u>	
111	9.1	Dofinansowanie dla gospodarstw domowych do wymiany pieców węglowych na pompy ciepła (wodne i powietrzne) - zasady podobne do programu dotyczącego montażu paneli fotowoltaicznych na jesieni 2016 r. Do tego warsztaty dla mieszkańców dotyczące różnych alternatywnych źródeł pozyskiwania energii.	Wsparcie dot. wymiany kotłów węglowych na ekologiczne przewidziane jest poza programem rewitalizacji. Miasto będzie prowadziło działania zwiększające świadomość ekologiczną mieszkańców w tym zakresie.
112	9.2	Wsparcie klubów sportowych poprzez inwestycje w infrastrukturę umożliwiającą szkolenie na miejscu. Budowa miejskiego basenu.	W GPR zaplanowano przedsięwzięcia mające na celu budowę centrum sportu i rekreacji oraz kąpieliska miejskiego.
113	9.3	Swojego czasu burmistrz obiecała świetlicę dla dzieci. Ul łączna jest w tragicznym stanie	W GPR jest zaplanowane działanie mające na celu utworzenie świetlicy na podobszarze rewitalizacji ul. Okrzei. Działania związane z remontem dróg mieszczą się w zadaniach własnych gminy i są realizowane corocznie ze środków budżetu miasta.
114	9.4	"Rewitalizacja użytku ekologicznego Łęgi na skraju w celu utworzenia na jego terenie parku. Podmiot realizujący Gmina Milanówek Park ze ścieżkami, ławkami, koszami na śmieci wraz z woreczkami na psie odchody, oświetleniem i uporządkowaną zielenią. Koszty od 100 000 zł do 150 000 zł Utworzenie miejsca do spędzania wolnego czasu dla mieszkańców pobliskich domów i blokowisk skarżących się na brak takiego miejsca w okolicy i ciągłe zaśmiecanie obecnego terenu.	Zakres nie może zostać zrealizowany ze względu na brak możliwości prowadzenia działań na terenie użytku ekologicznego.
115	9.5	Budowa ścieżki rowerowej wzdłuż linii WKD - konieczna współpraca z sąsiednimi gminami	Zakres niemożliwy do zrealizowania ze względu na brak własności gruntów.
116	9.6	Stworzenie ścieżki przyrodniczej	Propozycja nie zostanie uwzględniona, ponieważ nie jest to działanie, które rozwiąże zidentyfikowane w diagnozie problemy, nie został wskazany ani podobszar rewitalizacji ani zakres problemowy, który takie przedsięwzięcie mogłoby rozwiązać.
117	9.7	Proponuje zrewitalizować urząd miasta z panią Burmistrz "nic nie	Propozycja nie dotyczy projektów rewitalizacyjnych Miasta w

Lp.	Lp.	Propozycja / uwaga / komentarz	Odpowiedź / komentarz
		robię" na czele	zakresie rewitalizacji określonym w Ustawie.
118	9.8	Priorytetem przed budową odwodnienia dróg powinna być w pierwszej kolejności BUDOWA dróg i BUDOWA kanalizacji w rejonie stacji WKD Polesie, gdyż w XXI wieku wstydem jest, że miasto ogród Milanówek ma takie zaległości w tym zakresie a odory z szamb roznoszą się wokoło, zaś mieszkańcy i goście rozbijają sobie głowy w samochodach jeżdżąc po wertepach, i skręcają nogi chodząc po nich. kiepska to wizytówka dla miasta, którą widzą też wysiadający na stacji WKD Polesie.	Obszar ten nie należy do żadnego z wyznaczonych podobszarów rewitalizacji.
119	9.9	"W pierwszej kolejności należy poddać korekcie sam obszar rewitalizacji. 1. Zmiana obszaru rewitalizacji: a) objęcie rewitalizacją całego obszaru wpisanego w rejestr zabytków; b) objęcie rewitalizacją całego obszaru Zabytkowego zespołu parkowo-willowego Turczynek ; c) ograniczenie obszaru obejmującego tereny osiedli: Jedwabnik i TBS jedynie do terenu miejskiego kąpieliska i osiedla Jedwabnik (Jedwabnik wymaga modernizacji budynków i tylko z tego względu można je traktować jako obszar rewitalizacji). 2. Wprowadzenie nowych działań : a) działania na rzecz poprawy estetyki miasta oraz tworzenia przestrzeni publicznej; - urządzenie skwerów i ulic w taki sposób, by sprzyjały nawiązywaniu relacji między ludźmi a nie pełniły jedynie roli ciągów komunikacyjnych; - rewitalizacja starej i tworzenie nowej przestrzeni do działań z zakresu kultury i sztuki w centrum miasta (nowy budynek MCK w miejscu Teatru Letniego; budynek po przedszkolu na ul. Warszawskiej 18a; część pomieszczeń na poczcie, budynek byłego dworca WKD; Willa "Waleria") oraz stymulacja podobnych inicjatyw w przestrzeni prywatnej (zamiana na funkcje publiczne)	1. Zgłoszona propozycja nie mieści się w zakresie konsultacji. Obszar rewitalizacji był wypracowany i poddany konsultacjom (w trakcie których nieco zmieniono objęty nim teren). 2. W GPR zaplanowano działania mające na celu poprawę estetyki miasta, zagospodarowanie przestrzeni publicznej, podniesienie efektywności energetycznej budynków użyteczności publicznej. Prywatni właściciele podczas konsultacji społecznych mogli zgłaszać przedsięwzięcia, które zamierzają realizować na obszarze rewitalizacji i które będą udostępniali na cele publiczne/społeczne/kulturalne. Budynek przy ul. Warszawskiej 18a oraz willa Waleria zostały ujęte w zaplanowanych przedsięwzięciach rewitalizacyjnych.

Lp.	Lp.	Propozycja / uwaga / komentarz	Odpowiedź / komentarz
		<p>na obszarze centrum i o obszarze wpisanym do Rejestru Zabytków.</p> <p>- zebranie i opracowanie w formie kodeksu wszelkich zasad dotyczących estetyki przestrzeni publicznej zapisanych w Planach Zagospodarowania Przestrzennego oraz obowiązujących na terenach wpisanych do Rejestru Zabytków i konsekwentne ich egzekwowanie. Równoczesne opracowanie zunifikowanych systemów komunikacji wizualnej.</p> <p>b) opracowanie całościowego projektu organizacji ruchu na obszarze wpisanym do Rejestru Zabytków z uwzględnieniem obszarów wyłączonych z ruchu, z ruchem ograniczonym, z ciągami pieszo-jezdnymi; z ruchem spowolnionym, jednokierunkowym, porządkujący równocześnie sposób parkowania, ograniczający parkowanie w centrum miasta;</p> <p>c) przebudowa ulic w obszarze wpisanym do Rejestru Zabytków, upodobnienie ich do alej parkowych, dostosowanie ich do potrzeb nowej organizacji ruchu;</p> <p>d) rewitalizacja wszystkich obszarów należących do szkół (boiska, ogrody, place) - obecnie wyglądają tak, jak za PRL-u."</p>	<p>W GPR ujęto działanie obejmujące opracowanie kodeksu reklamowego, który będzie regulował zasady i warunki sytuowania obiektów małej architektury, tablic i urządzeń reklamowych, ogrodzeń, ich gabarytów, standardów jakościowych i materiałów, z których mogą zostać wykonane.</p> <p>Jedno z działań zawiera reorganizację ruchu w centrum miasta na rzecz zwiększenia niskoemisyjnych form mobilności miejskiej.</p> <p>Przebudowa ulic nie jest uwzględniana w przedsięwzięciach rewitalizacyjnych, zagospodarowanie przestrzeni publicznej w różnych przedsięwzięciach obejmie montaż elementów małej architektury.</p> <p>Przedsięwzięcia dot. szkół na podobszarach rewitalizacji są zaplanowane do realizacji w zakresie zgłoszonym przez szkoły.</p>
120	9.10	Dofinansowanie do wymiany kotłów starego typu na nowoczesne, spełniające odpowiedni klasy emisji spalin (3,4,5). Wprowadzenie obowiązku podłączenia się tam gdzie to możliwe to sieci gazowej z odpowiednią pomocą miasta w tym zakresie.	Wsparcie dot. wymiany kotłów węglowych na ekologiczne przewidziane jest poza programem rewitalizacji.
121	9.11	Przed wszystkim warto rozbudować sieć gazociągową, żeby mniej ludzi korzystało z pieców na paliwo stałe. Jeżeli już takie posiadaj, warto uświadamiać i kontrolować, czy nie zadymiają okolicy.	Rozbudowa sieci gazociągowej nie leży w gestii gminy, nie wpłynęła propozycja realizacji takiego działania. Ponadto propozycja nie odnosi się do podobszarów rewitalizacji. Gmina będzie prowadziła działania zwiększające świadomość ekologiczną mieszkańców w tym zakresie.
122	9.12	Więcej ławek i koszy na śmieci przy ulicach	Propozycja jest zawarta obecnie w GPR, mieści się w działaniach obejmujących poprawę estetyki w podobszarach rewitalizacji oraz wyposażenie w elementy małej architektury.
123	9.13	Dwa budynki "Turczynek" warto by było się nimi mądrze	Przedsięwzięcie dotyczące adaptacji willi i parku zostało ujęte

Lp.	Lp.	Propozycja / uwaga / komentarz	Odpowiedź / komentarz
		zaopiekować. To dziedzictwo miasta.	w GPR.
124	9.14	Projekty rewitalizacji nadsyłane przez mieszkańców, przeobrażenie infrastruktury centrum, aby powstało bardziej sprecyzowane. połączenie kolejnego przejścia podziemnego, zorganizowanie ośrodka kultury na piasta. przeobrażenie dwóch stron miasta w jedna	Rozpisano przedsięwzięcie dot. zagospodarowania centrum miasta bardziej szczegółowo. Działania rewitalizacyjne nadsyłane podczas konsultacji analizowano i uwzględniano. Siedziba MCK jest aktualnie niesprecyzowana, zatem nie uwzględnia się działań w tym zakresie. Pozostała część propozycji jest dla oceniającego niezrozumiała, zatem nie jest w stanie się do niej odnieść.
125	9.15	Parki	Zgłoszono działanie polegające na rewitalizacji parku im. M. Lasockiego i uwzględniono w liście przedsięwzięć GPR.
126	9.16	"Pisałam o tym a ankiecie która nie wiem czy się zapisała mam nadzieje. Teren od torów przy kapliczce serca Jezusa, jak kończy się warszawska, rów grudowski i aleja zabytkowa Rososzańska. Na mapie jest tam nawet oczko wodne. Połączenie systemem ścieżek lub kładek aby teren udostępnić do spaceru. Jeśli teren podmokły zrobić to systemem kładek ((można podejrzeć jak poradził sobie z takim terenem park w Konstancinie).Można też ze ścieżką edukacyjna o roślinach. Mógłby kończyć się przy ul. Polnej. Ul Królewskiej. Można teren ten wydzielić jako osobny, lub poszerzyć rejon Turczynek. W przyszłości mogłyby z Turczynkiem łączyć się kładka nad Ul. Królewską z najazdem rowerowym. Teren ten mógłby także łączyć się z planowana ścieżka do Brwinów po drugiej stronie torów.	Ul. Rososzańska nie mieści się w obszarze rewitalizacji (w większej części leży poza obszarem zdegradowanym), a na obecnym etapie nie ma możliwości korekty wyznaczonego obszaru.
127	9.17	W Milanówku w okresie powstawania miasta były prowadzone prace aby był miastem uzdrowiskowym. Planowano odwiert z wodą. Proponuje powrócić do pomysłu zbudowania grzybka tryskającego wodą do inhalacji lub źródła z ujęciem wody do picia. Może na terenie Turczynka a może właśnie na terenie Rososzańska. Mielibyśmy mini park zdrojowy:) Byłoby cudowna to kontynuacja pierwotnych planów rozwoju miasta.	Przedstawiona propozycja odnosi się do perspektywy rozwojowej całego Miasta, a nie do rozwiązania konkretnych problemów, zidentyfikowanych na obszarach rewitalizacji, dlatego też nie mieści się – i nie zostanie uwzględniona – w zakresie GPR.
128	9.18	Na terenie Turczynka uwzględnić ścieżki dydaktyczne, edukacyjne może o historii miasta dla dzieci, rośliny pomysłów jest wiele.	W GPR jest zagospodarowanie parku, na którym znajdują się wille (Turczynek). Przy realizacji przedsięwzięcia w partnerstwie publiczno- prywatnym rozważona zostanie propozycja.

Lp.	Lp.	Propozycja / uwaga / komentarz	Odpowiedź / komentarz
129	9.19	Ulica królewska- wjazd jak do magazynu przemysłowego a nie miasta ogrodu. Nie objęty rewitalizacją. Ale to to już bardziej kwestia estetyki...."	Na tym etapie nie możliwości zmiany obszaru rewitalizacji. Konsultacje dot. wyznaczania obszaru rewitalizacji były prowadzone wcześniej.
130	9.20	Likwidacja reklam - Urząd Miasta	W GPR ujęto działanie obejmujące opracowanie kodeksu reklamowego, który będzie regulował zasady i warunki sytuowania obiektów małej architektury, tablic i urządzeń reklamowych, ogrodzeń, ich gabarytów, standardów jakościowych i materiałów, z których mogą zostać wykonane.
-	10.	<u>Co należałoby zmienić/uzupełnić w projekcie GPR?</u>	
131	10.1	Powinien skupiać się na ścisłym centrum miasta	Obszary zostały wyznaczone na podstawie diagnozy i nie podlegają zmianie na obecnym etapie prac.
132	10.2	Podanie przybliżonej kwoty na realizację projektów uzupełniających.	Uzupełniono.
133	10.3	Zmodernizować basen miejski - w wakacje gwarantowane tłumy z całej okolicy. Dodatkowe dochody dla małej gastronomii, animatorów dziecięcych itp.	W ramach jednego z przedsięwzięć zaplanowana jest budowa kąpieliska miejskiego.
134	10.4	99% - brak tu miejsca na szczegółową analizę, a poza tym... po co? Ważne że kasa dla swoich będzie.	-
135	10.5	Zobaczycie po konsultacjach społecznych :)	-
136	10.6	"Zastanawiająca jest rozbieżność między celami GPRMM i listą przedsięwzięć rewitalizacyjnych.	Uszczegółowiono opis przedsięwzięć, w tym także w odniesieniu do realizacji konkretnych celów.
137	10.7	Budzi zastrzeżenie wniosek: "podjęcie przede wszystkim działań miękkich, które muszą zostać zaplanowane i nakierowane na osoby najbardziej potrzebujące wsparcia". Niestety w przypadku Milanówka postępuje degradacja substancji budowlanej i infrastrukturalnej, co pociąga za sobą degradację społeczną. W Milanówku umiera Miasto, ludzie obojętnieją, osiedlają się na obrzeżach miasta i zawężają identyfikację z Miastem do: własnej posiadłości, dojazdowej drogi, centrum handlowego (najlepiej wszystko w jednym miejscu), przedszkola/szkoły dla dzieci (najlepiej ze świetlicą), parkingu w centrum (bo z peryferii miasta do centrum/ pod stacją kolejową trzeba dojechać samochodem).	Działania zaplanowane do realizacji w GPR mają zarówno charakter inwestycyjny, jak i nieinwestycyjny. Działania te wzajemnie się uzupełniają, by w optymalny sposób przeprowadzić rewitalizację wyznaczonego obszaru.

Lp.	Lp.	Propozycja / uwaga / komentarz	Odpowiedź / komentarz
		Oto obraz Milanówka dziś. Działania miękkie na niewiele się zdadzą.	
138	10.8	Z poprzednich uwag wynika również zmiana samych obszarów rewitalizacji.	Na tym etapie nie możliwości zmiany obszaru rewitalizacji. Konsultacje dot. wyznaczania obszaru rewitalizacji były prowadzone wcześniej.
139	10.9	Dziwi również pominięcie najliczniejszej grupy mieszkańców - ludzi w wieku produkcyjnym, czyli grupy wymykającej się ""łatwemu zagospodarowaniu"", najbardziej wymagającej, jednocześnie najbardziej potrzebującej rewitalizacji pod względem identyfikacji z miastem, z charakterem miasta, historią i tradycją."	Rewitalizacją nie można objąć wszystkich grup społecznych, a tylko najbardziej potrzebujące, a te zostały określone w diagnozie. Ludzie w wieku produkcyjnym (i pracujące) nie są uważani za grupy defaworyzowane społecznie, jest wręcz przeciwnie. Problem identyfikacji z miastem nie jest – w zakresie potrzeb rewitalizacyjnych polskich miast, ale także i Milanówka – problemem kluczowym dla mieszkańców obszarów zdegradowanych. Oczywiście, z perspektywy rozwoju Miasta – jest to kwestia bardzo ważna, i jako taka została ujęta w Strategii Rozwoju Miasta, obejmującej całe Miasto a nie obszary rewitalizacji.
140	10.10	Uzupełnić o projekty dotyczące obszaru rewitalizacji ul. Gospodarska.	W trakcie spotkania konsultacyjnego ustalono, że mieszkańcy tego obszaru zgłoszą projekty. Zgłoszono propozycje rewitalizacji parku im. Michała Lasockiego i rewitalizację placu zabaw przy ul. Przyszłości.
141	10.11	Pominięto zapisy dotyczące poprawy jakości powietrza. Ten rok pokazał, że istnieje duży problem w Milanówku dot. jakości powietrza. Utrzymujący się przez wiele dni smog moim zdaniem wymaga interwencji i jest nie do pomyślenia w mieście ogrodzie.	Problem dot. całego miasta nie wyznaczonego obszaru rewitalizacji. Szersze wyjaśnienie kwestii środowiska naturalnego w kontekście GPR jest w pkt. 7.5.
142	10.12	Program rewitalizacji powinien zostać zastąpiony programem rozwoju sieci kanalizacyjnej.	-
143	10.13	Malo pomysłów poprawiających jakość powietrza	W GPR uwzględniono działania mające na celu zmniejszenie ruchu drogowego na obszarze rewitalizacji oraz zwiększenie efektywności energetycznej budynków użyteczności publicznej, zatem działania redukujące emisję zanieczyszczeń do powietrza.
	10.14	Poszerzyć teren okolic Rososzańskiej, opisałam go jako propozycje dodania do obszaru rewitalizacji.	Ul. Rososzańska nie mieści się w obszarze rewitalizacji (w większej części leży poza obszarem zdegradowanym), a na obecnym etapie nie ma możliwości korekty wyznaczonego obszaru.

Lp.	Lp.	Propozycja / uwaga / komentarz	Odpowiedź / komentarz
144	10.15	I niech się dzieje!	-
145	10.16	Siedziba MCK -ważne nie ujęte w planie."	Siedziba MCK na dzień konsultacji społecznych nie jest sprecyzowana, zatem nie ujęto w GPR zadań z nią związanych.
146	10.17	Warto przeanalizować zgodność zawartości GPR z ustawą o rewitalizacji, ewentualnie uzupełnić brakujące opisy lub skorygować istniejące także pod kątem uwag zgłoszonych podczas konsultacji społecznych.	Do tej propozycji odniesiono się na początku raportu w uwagach zgłaszanych mailowo i ustnie.